

IKAALISTEN KAUPUNKI

1. KAUPUNGINOSA, TOIVOLANSAAREN ASEMAKAAVAN MUUTOS

Osallistumis- ja arviointisuunnitelma



23.11.2020

Nosto Consulting Oy

Osallistumis- ja arviointisuunnitelma kuvaa asemakaavan tavoitteet sekä sen, miten laatis- ja suunnittelumenettely etenee. Osallistumis- ja arviointisuunnitelma sisältää myös perustiedot kaava-alueesta.

1. Suunnittelualue

Suunnittelualue sijaitsee Ikaalisten 1. kaupunginosassa. Asemakaavan muutos koskee voimassa olevan asemakaavan kortteleita 31, 32, 34 ja 35 sekä erityis-, virkistys- ja katualuetta kiinteistöjen 143-414-7-4 KARHUNSAARI ja 143-1-31-1 alueilla.

Suunnittelualue sijaitsee aivan Ikaalisten keskustan tuntumassa alle kilometrin päässä Ikaalisten kirkolta luoteeseen. Suunnittelualueelle (Toivolansaari) on tieyhteys. Suunnittelualue rajautuu etelässä Toivolansarentiehen, pohjoisessa leirintäalueeseen ja lännessä ja idässä Kyrösjärveen. Suunnittelualueen alustava pinta-ala on noin 13,3 hehtaaria.

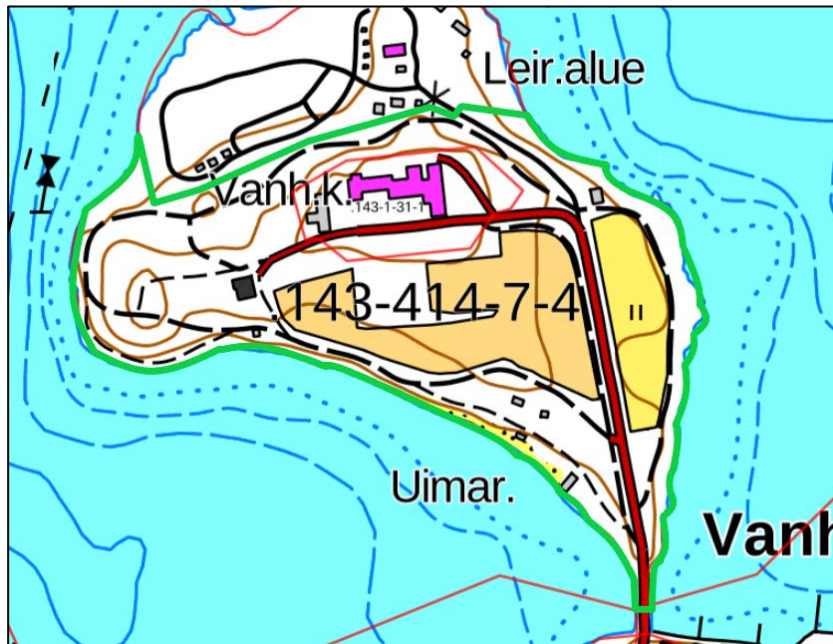
Kiinteistöt 143-414-7-4 KARHUNSAARI ja 143-1-31-1 ovat Ikaalisten kaupungin omistuksessa.

Suunnittelualueen suurpiirteinen sijainti kartalla:



Lähde: Kiinteistötietopalvelu, karttaote. ©MML.

Suunnittelualan ohjeellinen rajaus (vihreällä):



Suunnittelualan rajaus ilmakuvassa (vaalean vihreällä):



Lähde: Kiinteistöpalvelu, karttaote. ©MML.

2. Suunnittelun lähtökohdat ja tavoitteet

2.1 Lähtökohdat

Luonnonympäristö

Suunnittelualueen länsiosa on pääosin kallioista metsämaata. Suunnittelualueen keskellä levittyvät nurmi/peltoalueet ja rantoja sekä tienvierustoja reunustavat puurivit. Suunnittelualueen lounaisosassa sijaitsee Toivolansaaren uimaranta.

Suunnittelualueella ei sijaitse valtakunnallisesti tai maakunnallisesti arvokkaita maisema-alueita.



Rakennettu ympäristö

Toivolansaaren suunnittelualue sijaitsee Toivolansaarella vuonna 1858 perustetun Vanhan Kauppalan pohjoispuolella. Kauppalan alue on valtakunnallisesti merkittävä rakennettu kulttuuriympäristö (RKY). Suunnittelualueen keskiosassa sijaitsee ikäihmisten asumisyksikkö Toivolansaarikoti sivurakennuksineen ja alueen länsiosassa sijaitsee vanha mielisairaalarakennus, johon kaupungilla on lainvoimainen purkulupa. Suunnittelualueetta ympäröi laajat virkistysalueet ja aluetta kiertää talvisin muun muassa noin 1,5 kilometrin mittainen valaistu hiihtolatu. Saaren pohjoisosassa suunnittelualueen ulkopuolella sijaitsee leirintäalue Toivolansaari Camping rakennuksineen.

Ikaalisten kaupunki osti saarella sijaitsevan Toivolan tilan rakennuksineen 1892 ja alueelle rakennettiin köyhäintalo vuonna 1894. Köyhäintalon yhteyteen rakennettiin kunnan ensimmäinen sairastupa vuonna 1900. Köyhäinkodin, mielisairaalan ja sairaalan rakennukset sijaitsivat saaren keskiosissa nykyisen vanhainkodin rakennusten alueella. Saaren keskiosaan rakennettiin vuonna 1939 uusi mielisairaalarakennus ja vuonna 1950 uusi kunnalliskoti, joka oli Ikaalisten ensimmäisiä kivrakennuksia. Sittemmin kunnalliskodin rakennukseen on tehty useita laajennuksia 1960-, 1970-, 1980- ja 2000-luvuilla. Toivolan saaren eteläosassa sijaitsee kaupungin yleinen uimaranta. (Tuomisen 2012 mukaan: Tiusanen 2002.)



Toivolansaarikoti.



Toivolansaarikodin sivurakennus.



Purettava vanha mielisairaalarakennus.

Muinaisjännökset

Suunnittelualueella sijaitsee kiinteä muinaisjännös *Toivolansaaren kivi-kautinen asuinpaikka* (143010015):



Lähde: Kulttuuriympäristön palveluikkuna. ©Museovirasto

Valtakunnalliset alueidenkäyttötavoitteet

Valtioneuvosto päätti valtakunnallisten alueidenkäyttötavoitteiden uudistamisesta 14.12.2017, ja päätös tuli voimaan 1. huhtikuuta 2018. Päätöksellä valtioneuvosto korvasi valtioneuvoston vuonna 2000 tekemän ja 2008 tarkistaman päätöksen valtakunnallisista alueidenkäyttötavoitteista. Suunnittelualuetta koskee alueidenkäyttötavoitteista ainakin:

Toimivat yhdyskunnat ja kestävä liikkuminen

- Edistetään koko maan monikeskuksista, verkottuvaa ja hyviin yhteyksiin perustuvaa aluerakennetta ja tuetaan eri alueiden elinvoimaa ja vahvuuksien hyödyntämistä.
- Merkittävät uudet asuin-, työpaikka- ja palvelutoimintojen alueet sijoitetaan siten, että ne ovat joukkoliikenteen, kävelyn ja pyöräilyn kannalta hyvin saavutettavissa.

Elinvoimainen luonto- ja kulttuuriympäristö sekä luonnonvarat

- Edistetään luonnon monimuotoisuuden kannalta arvokkaiden alueiden ja ekologisten yhteyksien säilymistä.
- Huolehditaan virkistyskäyttöön soveltuvien alueiden riittävydestä sekä viheralueverkoston jatkuvuudesta.
- Huolehditaan valtakunnallisesti arvokkaiden kulttuuriympäristöjen ja luonnonperinnön arvojen turvaamisesta.

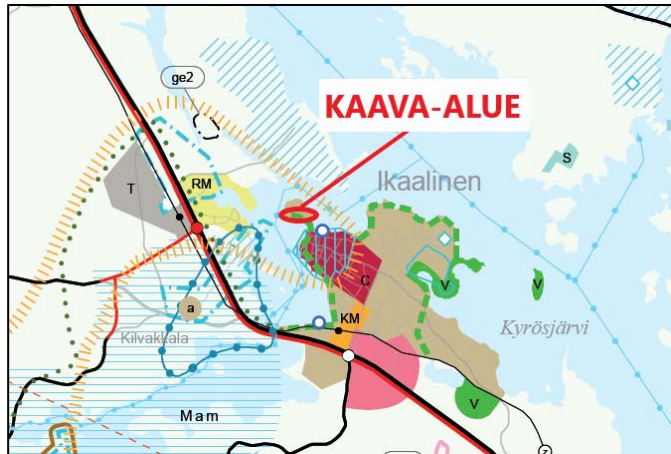
Maakuntakaava

Pirkanmaalla on voimassa Pirkanmaan maakuntakaava 2040, jonka Pirkanmaan maakuntavaltuusto on hyväksynyt 27.3.2017. Maakuntakaava tuli voimaan kuulutuksella 8.6.2017. Korkein hallinto-oikeus on käsitellyt hyväksymispäätöstä koskeneet valitukset ja 24.4.2019 antamallaan päätöksellään pitänyt Pirkanmaan maakuntakaavan 2040 voimassa sellaisenaan, kuin siitä päätettiin maakuntavaltuustossa.

Maakuntakaava on koko maakunnan yhteinen, yleispiirteinen maankäytön suunnitelma. Kaavassa ratkaistaan valtakunnallisesti, maakunnallisesti ja seudullisesti merkittävät alueiden käytön kysymykset. Maakuntakaavassa 2040 tehdään valinnat siitä, millaiseksi maakunnaksi Pirkanmaan halutaan kehittyvän tulevaisuudessa. Erityisinä tavoitteina on vahvistaa maakunnan kilpailukykyä ja kehittää vastuullista ja kestävästä yhdyskuntarakennetta.

Suunnittelualue on maakuntakaavassa 2040 osoitettu taajamatoimintojen alueeksi sekä matkailun ja virkistyskehittämisen kohdealueeksi. Suunnittelualan etelä- ja länsiosaan on osoitettu viheryhteystarve.

Suunnittelualan suurpiirteinen sijainti Pirkanmaan maakuntakaavassa 2040:



Lähde: Maakuntakaava 2040 -kaavakartta.



Taajamatoimintojen alue.

Merkinnällä osoitetaan asumisen, kaupan ja muiden palvelujen, työpaikkojen sekä muiden taajamatoimintojen rakentamisalueet. Merkintä sisältää niihin liittyvät pääväyliä pienemmät liikennealueet, yhdyskuntateknisen huollon alueet, paikallisesti merkittävät ympäristöhäiriöitä aiheuttamattomat teollisuusalueet sekä paikallisesti merkittävät virkistys- ja suojelun alueet ja ulkoilureitit.

Merkintään liittyy Tampereella ja Ylöjärvellä Myllypuron Natura-alueen läheisyydessä erityismääräys em13.

Suunnittelumääräys:

Aluetta tulee suunnitella asumisen, palvelujen ja työpaikkojen sekoittuneena alueena. Erityistä huomiota tulee kiinnittää yhdyskuntarakenteen eheyttämiseen. Yksityiskohtaisemmassa suunnittelussa on edistettävä julkisten ja kaupallisten palveluiden saavutettavuutta joukkoliikenteen, kävelyn ja pyöräilyn avulla.

Uusi rakentaminen ja muu maankäyttö on sovittava ympäristöönsä tavalla, joka vahvistaa alueen omaleimaisuutta. Alueen suunnittelussa on kiinnitettävä erityistä huomiota kulttuuriympäristön, maiseman ja luontoarvojen säilymiseen. Alueen kytkeytyvyys seudullisille virkistysalueille ja ulkoilureiteille tulee ottaa huomioon.



Matkailun ja virkistyskehittämisen kohdealue.

Merkinnällä osoitetaan maakunnallisesti merkittävät matkailuelinkeinojen, kulttuuri-, luonto- ja maisemamatkailun sekä ulkoilun ja virkistyskäytön kehittämisaueet.

Kehittämissuositus:

Alueen yksityiskohtaisemmassa suunnittelussa tulee edistää matkailuelinkeinojen ja yleisen virkistyspalvelujen sijoittumista alueelle. Erityistä huomiota tulee kiinnittää palveluiden saavutettavuuteen sekä uusien toimintojen yhteensovittamiseen alueen luonto-, maisema- ja kulttuuriympäristöarvojen kanssa. Alueella tulee edistää virkistysreittien toteuttamista ja ylläpitoa.



Viheryhteys.

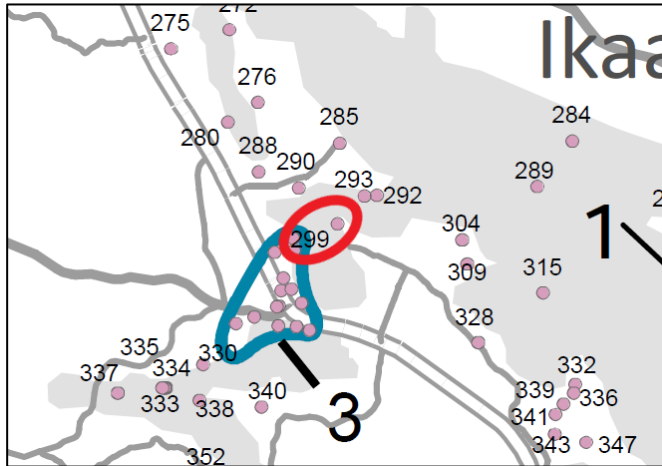
Merkinnällä osoitetaan taajamiin liittyvät olemassa olevat tai tavoitteelliset viheryhteydet, joilla on erityistä merkitystä alueellisen virkistysverkoston ja/tai ekologisten yhteyksien kannalta.

Suunnittelumääräys:

Yksityiskohtaisemmassa suunnittelussa tulee määrittää viheryhteyden tarkempi sijainti sekä varmistaa maastokäytävän riittävä leveys, jotta seudullisten vihervaluiden ja ulkoilureittien muodostama verkosto voidaan toteuttaa riittävän yhtenäisenä kokonaisuutena.

Alueen suunnittelussa on kiinnitettävä huomiota ympäristön laatuun, alueen ominaisuuksiin ekologisen verkoston osana sekä merkitykseen luonnon monimuotoisuuden kannalta.

Suunnittelualueella sijaitsee kiinteä muinaisjäänköhde *Toivolansaaren kivikautinen asuinpaikka*. Kohde on maakuntakaava 2040 -liitekartassa osoitettu kohdenumerolla 299:

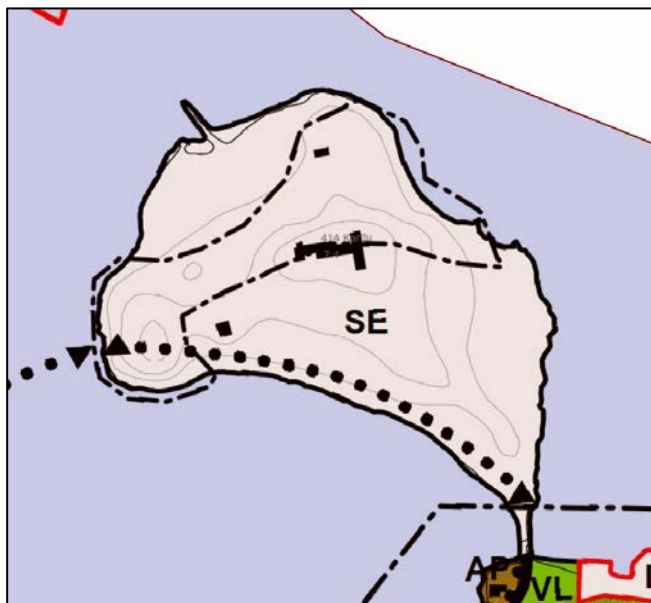


Lähde: Pirkanmaan maakuntakaava 2040 -liitekartta.

Yleiskaava

Keskeisen alueen osayleiskaava (Keskusta, Kylpylä, Kilvakkala, Teikangas) on hyväksytty kaupunginvaltuustossa 27.9.2005 oikeusvaikutteisena yleiskaavana. Yleiskaavassa suunnittelualue ja koko Toivolansaari on osoitettu selvitysalueeksi (SE). Suunnittelualueen etelä- ja länsiosaan on osoitettu kevyen liikenteen yhteystarve.

Ote suunnittelualueella voimassa olevasta yleiskaavasta:





Selvitysalue.

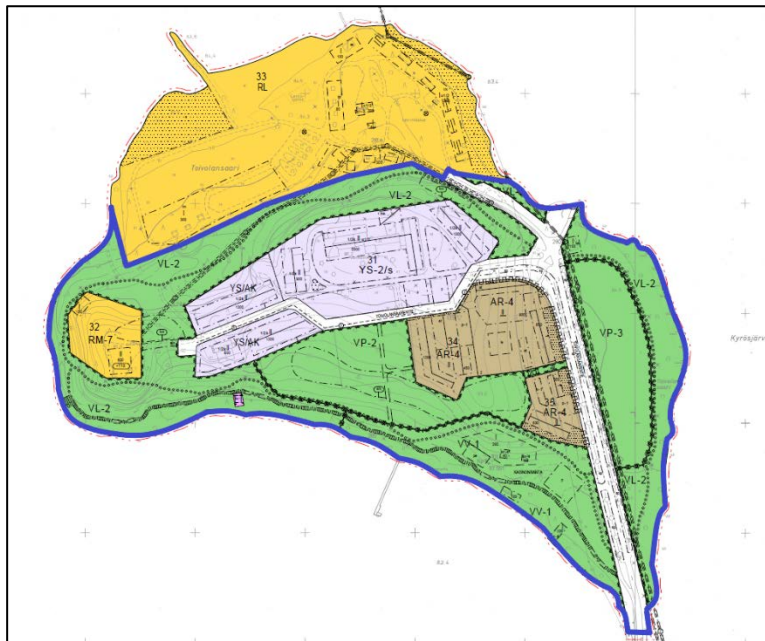


Kevyen liikenteen yhteystarve.

Asemakaava

Suunnittelualueella on voimassa kaupunginvaltuuston 29.3.2004 hyväksymä Toivolansaaren asemakaavan muutos, jossa suunnittelualue on osoitettu rivitalojen ja muiden kytkettyjen asuinrakennusten korttelialueeksi (AR), sosiaalityötä ja terveydenhuoltoa palvelevien rakennusten korttelialueeksi (YS), lähivirkistysalueeksi (VL), puistoalueeksi (VP), uimaranta-alueeksi (VV), matkailua palvelevien rakennusten korttelialueeksi (RM), yhdyskuntateknistä huoltoa palvelevien rakennusten ja laitosten alueeksi (ET) sekä katualueeksi.











Ote suunnittelualueella voimassa olevasta asemakaavasta, jossa suunnittelualueen ohjeellinen raja on sinisellä:



AR-4

RIVITALOJEN JA MUIDEN KYTKETTYJEN ASUINRAKENNUSTEN KORTTELIALUE.

Rakennusten suurin sallittu yhtenäinen julkisivupituus saa olla enintään 25m. Rakennusten pääjulkisivumateriaalin tulee olla peittomaalattu lauta tai rappaus. Julkisivuväriytyksen tulee olla vaalea. Rakennusten päätyjen tulee olla yhdestä materiaalista. Katemateriaalin tulee olla musta tai tumman harmaa. Sisäänkäyntien ja mahdollisten ulkoportaikkojen tulee olla katettuja. Tontilla tulee varata ulko-oleskeluun soveltuvaa yhtenäistä aluetta vähintään 10% asuinrakennusten kerrosalasta. Korttelialueella tulee istuttaa puita vähintään 1 puu/125 tontti-m² ja pensaita 10 pensasta/75 tontti-m². Korttelialueen katuun ja YS-2-kortteliin rajoittuvalle osalle tulee istuttaa pensasaita. Kortteliin 34 tulee rakentaa molempia AR-4-kortteleita palveleva leikkialue.

	SOSIAALITOINTA JA TERVEYDENHUOLTOA PALVELEVIEN RAKENNUSTEN KORTTELIALUE. Korttelialueelle voidaan rakentaa sairaaloita, vanhainkoteja ja muita sosiaalitointa ja terveydenhuoltoa palvelevia rakennuksia sekä asuntoja em. laitosten henkilökuntaa varten. Rakennusten pääjulkisivumateriaaleina voidaan käyttää rappautta, rappauksenomaisesti käsiteltyä betonia tai puuta. Väriytyksen tulee olla vaalea. Uudisrakennusten tulee olla vanhainkotirakennusta matalampia. Alueen rakentamattomat osat tulee säilyttää puistomaisena. Korttelialueella tulee säilyttää/istuttaa puita ja pensaita niin, että puiden määrä on vähintään 1 puu / 125 tontti-m ² .
	SOSIAALITOINTA JA TERVEYDENHUOLTOA PALVELEVIEN RAKENNUSTEN KORTTELIALUE. Alueelle saa rakentaa vanhainkodin toimintaan liittyviä majoitustiloja sekä palvelu- ja muita asuntoja. Alueen täydennysrakentamisessa tulee ottaa huomioon alueen kulttuurihistoriallisen miljööön ominaispiirteet. Entinen mielisairaalarakennus on suositeltavaa säilyttää. Rakennuksen suurin yhtenäinen julkisivupinnan pituus saa olla enintään 25 m. Rakennusten pääjulkisivumateriaalina tulee käyttää rappautta, rappauksenomaisesti käsiteltyä betonia tai puuta. Väriytyksen tulee olla vaalea. Uudisrakennusten tulee olla vanhainkotirakennusta matalampia. Tontilla on varattava ulko-oleskeluun sopivaa yhtenäistä aluetta vähintään 10% majoitusrakennusten yhteenlasketusta kerrosalasta. Alueen rakentamattomat osat tulee säilyttää puistomaisena. Korttelialueella tulee säilyttää/istuttaa puita ja pensaita niin, että puiden määrä on vähintään 1 puu/ 125 tontti-m ² ja pensaita 10 pensasta/ 75 tontti-m ² .
	PUISTO.
	PUISTO. Alue on maisemallisista syistä pidettävä avoimena. Alueelle saa rakentaa vähäisiä virkistystä tai matkailua palvelevia rakennelmia.
	PUISTO. Alue on maisemallisista syistä pidettävä avoimena. Alueelle saa rakentaa vähäisiä virkistystä tai matkailua palvelevia rakennelmia. Alueella sallitaan tilapäinen leirintä ja paikoitus.
	LÄHIVIRKISTYSALUE. Alue on säilytettävä luonnontilaisena. Maisemakuvaa haittaamattomat ympäristöhoito-toimenpiteet ovat sallittuja. Alueella sallitaan vähäiset virkistystä palvelevat rakennelmat.
	UIMARANTA-ALUE. Alueelle saa rakentaa uimarannantoimintaa palvelevia rakennuksia sekä museorakennuksia. Alueelle saa lisäksi rakentaa uimaranta-alueen toimintoja palvelevia vähäisiä rakennelmia ja laitteita rakennusalojen ulkopuolelle.
	MATKAILUA PALVELEVIEN RAKENNUSTEN KORTTELIALUE. Alueelle saa rakentaa matkailua palvelevia rakennuksia. Alueelle ei saa sijoittaa majoitustiloja. Korttelialueelle saa rakentaa matkailua palvelevia vähäisiä rakennelmia tai laitteita rakennusalan ulkopuolelle. Rakennuksen pääjulkisivumateriaaleina tulee käyttää puuta tai luonnonkiveä. Alue tulee rakennusalojen ulkopuolella säilyttää luonnontilaisena. Maisemakuvaa haittaamattomat ympäristöhoitotoimenpiteet ovat sallittuja.
	YHDYSKUNTAOTEKNISTÄ HUOLTOA PALVELEVIEN RAKENNUSTEN JA LAITOSTEN ALUE.
	KATU.

Suunnittelualueelle on lisäksi osoitettu rakennusaloja mm. pysäköintipaikoille, autotalleille ja -katoksille (at), varastolle (va), pysäköimispaikkoja (p, p-1), istutettavia alueen osia, ulkoilureitti, ajoyhteys, ohjeelliset alueet pelikentälle (pe) ja leikki- ja oleskelualueelle (le), johtoja varten varattuja alueen osia, suojeltavia rakennuksia (sr-4) alue, jolla ympäristö säilytetään (/s), suojeltavia puurivejä, alueen osa, jolla sijaitsee muinaismuistolaila rauhoitettu kiinteä muinaisjäännös (sm) sekä luonnon monimuotoisuuden kannalta erityisen tärkeitä alueita (luo).

Rakennusjärjestys

Ikaalisten kaupunginvaltuusto on hyväksynyt 7.4.2014 uuden rakennusjärjestyksen. Rakennusjärjestys on tullut voimaan 1.6.2014.

Kaavan pohjakartta

Suunnittelualueesta on laadittu maankäyttö- ja rakennuslain mukainen kaavan pohjakartta.

2.2 Tavoite

Asemakaavamuutoksen tavoitteena on mahdollistaa suunnittelualueelle pientaloasumista voimassa olevan asemakaavan korttelien 32, 34, 35 ja osin korttelin 31 alueille niin, että virkistysalueiden määrä alueella ei juurikaan vähene. Alueella mahdollistetaan yleinen ulkoilu- ja virkistyskäyttö jatkossakin. Asemakaavamuutoksessa matkailua palvelevien rakennusten kortteli 32 poistuu ja sosiaalitointa ja terveydenhuoltoa palvelevien rakennusten kortteli 31 mitoitetaan nykyistä käyttötarkoitusta vastaavaksi. Asemakaavamuutoksessa huomioidaan alueella sijaitsevat muinaisjäännöset sekä luonnon monimuotoisuuden kannalta arvokkaat alueet.

2.3 Kaavan vaikuttavuus

Laadittavalla asemakaavalla ei arvioida olevan sellaisia vaikutuksia, että ne koskisivat valtakunnallisia tai merkittäviä maakunnallisia asioita tai että ne olisivat valtion viranomaisen toteuttamisvelvollisuuden kannalta tärkeitä.

2.4 Laadittavat selvitykset

Suunnittelualueelta laaditaan seuraavat selvitykset:

- Nykytilanne

Suunnittelualueelta on laadittu seuraavat selvitykset muun suunnittelutyön yhteydessä:

- Tuominen, Helena 2012: Ikaalisten Vanhan Kauppalan ja Toivolansaaren julkisten viheralueiden kehityssuunnitelma ja hoitoluokitus

Suunnittelualueelta on laadittu seuraavat selvitykset keskeisen alueen osayleiskaavatyön yhteydessä (KV 27.9.2005):

- Luontoselvitys
- Arkeologinen inventointi

Mahdollisten muiden lisäselvitysten tarvetta tarkastellaan kaavatyön aikana.

2.5 Arvioitavat vaikutukset

Kaavaa arvioidaan seuraavien ominaisuuksien osalta:

- Ympäristölliset ja luontovaikutukset
- Taloudelliset vaikutukset
- Yhdyskunnalliset vaikutukset

- Sosiaaliset ja virkistyselliset vaikutukset
- Kulttuurivaikutukset
- mahdolliset muut vaikutukset

Vaikutuksista keskustellaan tarvittaessa viranomaisneuvottelujen yhteydessä. Lopullinen arviointi esitetään kaavaehdotuksen selostusosassa.

3. Osalliset

Osallisia kaavahankkeessa ovat ainakin:

- suunnittelualueen maanomistajat, käyttöoikeuden haltijat, naapuri-kiinteistöjen maanomistajat sekä mahdolliset vuokra-alueen haltijat
- Kaavan vaikutusalueen yritykset, yritysten työntekijät ja käyttäjät
- Ikaalisten kaupungin hallintoelimet: tekninen toimi, rakennusvalvonta, palo- ja pelastustoimi, kaupungin elinkeino-, ympäristö- ja vapaa-aikatoimet
- viranomaiset: Pirkanmaan ELY-keskus, Pirkanmaan liitto, Pirkanmaan maakuntamuseo
- Tampereen aluepelastuslaitos
- Ikaalisten Vesi Oy
- Energia- ja teleyhtiöt
- Yhdistykset ja järjestöt

4. Kaavatyön vaiheet ja vuorovaikutuksen järjestäminen

Valmistelu- eli luonnosvaihe

Joulukuu 2020: Asemakaavan muutoksen laadinnan vireille tulo sekä *osallistumis- ja arviointisuunnitelma tiedoksi ja nähtäville* kaupungin teknisten palvelujen yksikössä (Kolmen airon katu 3) sekä kaupungin internet-sivulla, ilmoitus kaupungin ilmoituslehdessä (paikallislehti Oiva), tiedoksi kaavatyön osallisille. Osallistumis- ja arviointisuunnitelma on nähtävillä kaavaehdotuksen valmistumiseen asti.

Helmikuu 2021 *Kaavan valmisteluaineisto nähtäville*. Aineisto pidetään nähtävillä 30 päivää kaupungin teknisten palvelujen yksikössä (Kolmen airon katu 3) sekä kaupungin internet-sivulla, jonka aikana osalliset ja kuntalaiset saavat lausua kaavaluonnoksesta mielipiteensä, ja jotka otetaan mahdollisuuksien mukaan huomioon. Mielipiteet tulee toimittaa kirjallisesti kaupunkiin ennen nähtävilläolon päättymistä. Kaupunki ilmoittaa kaava-aineiston nähtävillä olosta

kirjeitse kaikille osallisille ja kaupungin virallisissa ilmoituslehdissä (paikallislehti Oiva). Kaavaluonnoksesta kaupunki pyytää lausunnot viranomaisilta.

Ehdotusvaihe

Toukokuu 2021:

Kaavaehdotus nähtäville (kaupunginhallituksen päätöksellä). Aineisto pidetään nähtävillä 30 päivää kaupungin teknisten palvelujen yksikössä (Kolmen airon katu 3) sekä kaupungin internet-sivulla, jonka aikana osalliset ja kuntalaiset saavat esittää kaavaluonnoksesta muistutuksia, ja jotka otetaan mahdollisuuksien mukaan huomioon. Muistutukset tulee toimittaa kirjallisesti kaupunkiin ennen nähtävilläolon päättymistä. Kaupunki ilmoittaa kaava-aineiston nähtävillä olosta kirjeitse kaikille osallisille ja kaupungin virallisissa ilmoituslehdissä (paikallislehti Oiva). Kaavaehdotuksesta kaupunki pyytää tarvittaessa lausunnot viranomaisilta.

Hyväksymisvaihe

Syyskuu 2021:

Kaupunginvaltuuston *hyväksymispäätös*. Hyväksymistä koskevasta päätöksestä on mahdollista *valittaa* Hämeenlinnan hallinto-oikeuteen.

5. Yhteystiedot

Kaavan laatimisesta hyväksymiskäsittelyvaiheeseen asti vastaa Nosto Consulting Oy (y-tunnus 2343223-6).

Kaavan laatija:

dipl.ins. Pasi Lappalainen

puh. 0400 858 101, pasi.lappalainen@nostoconsulting.fi

Nosto Consulting Oy

Brahenkatu 7, 20100 TURKU

Ikaalisten kaupunki:

vt. kaavoituspäällikkö Pauli Mikkola

puh. 044 730 1239, pauli.mikkola@ikaalinen.fi

Ikaalisten kaupungin tekniset palvelut/kaavoitus, Kolmen airon katu 3,
39500 IKAALINEN

6. Palaute osallistumis- ja arviointisuunnitelmasta

Osallistumis- ja arviointisuunnitelmaa koskevat parannusehdotukset voi osoittaa yllä nimetyille henkilöille kaavoitustyön aikana.

Nosto Consulting Oy