

2 KURINRANTA
5 HAKALA
3 RAHKOLA

IKAALISTEN KAUPUNKI


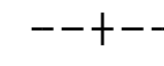


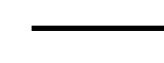
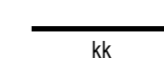

IKAALISTEN SISÄÄNTULOTIEN ASEMAKAAVAN MUUTOS 2

EHDOTUS 8.1.2021 1:2000

Asemakaavan muutos koskee:
Ikaalisten kaupungin Rahkolan (3) ja Lyykkälänlahden (8) kaupunginosien liikennealueita, kaupunginosien välistä rajaa Kurinrannan (2) ja Rahkolan (3), Hakalan (5) ja Rahkolan (3), Hakumäen (6) ja Rahkolan (3), Lyykkälän (7) ja Rahkolan (3) sekä Lyykkälänlahden (8) ja Rahkolan (3) kaupunginosien välillä.

Asemakaavan muutoksella muodostuu:
Ikaalisten kaupungin Rahkolan (3) ja Lyykkälänlahden (8) kaupunginosien katualueita.

ASEMAKAAVAMERKINNÄT JA -MÄÄRÄYKSET

-  3 m kaava-alueen rajan ulkopuolella oleva viiva.
-  Kaupungin- tai kunnanosan raja.
-  Korttelin, korttelinosan ja alueen raja.
-  Osa-alueen raja.
- 3** Kaupungin- tai kunnanosan numero.
- RAH** Kaupungin- tai kunnanosan nimi.
- IKAALISTEN** Kadun, tien, katuaukion, torin, puiston tai muun yleisen alueen nimi.
-  Katu.
-  Kokoojakatu, jolle pääsy on sallittu ainoastaan katualueeseen rajoittuvissa kohdissa tai kun se on kaavassa erikseen osoitettu.
-  Ajoneuvoliittymän likimääräinen sijainti.

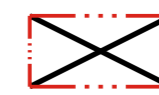
6851100
23503800

6850500
23503800

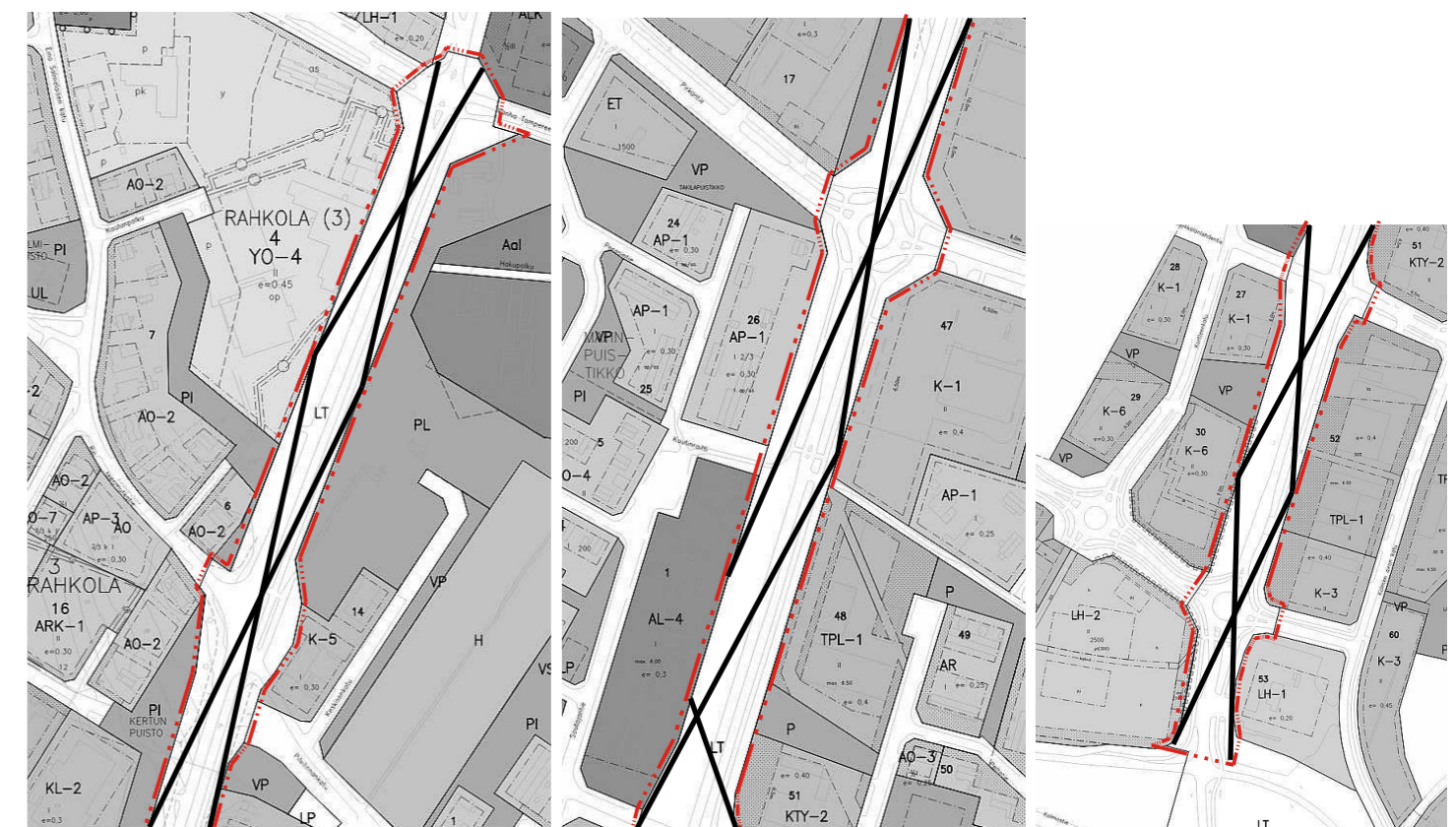
6850500
23504000

8 LÄYKKÄLÄNLAHTI
7 LÄYKKÄLÄ

Poistuva kaava (1:6000).




3 metriä kaava-alueen ulkopuolella oleva viiva, jota otsakkeessa mainittu kaavamuuos koskee ja jolla aiemmat kaavamerkinnot ja -määräykset poistuvat.



6849700
23504000

0 10 20 30 40 50 100

IKAALISTEN KAUPUNKI Ikaalisten Sisääntulotien asema- kaavan muutos 2	Nähtävillä: ____ - ____ 2021 Hyväksytty: ____ 2021 § ____ Tullut voimaan: ____ 2021
 Nosto Consulting Oy Brahenskatu 7, 20100 Turku www.nostoconsulting.fi puh. 0400 858 101	Työnumero, versio 1:2000 YSK 398-AK2011 Tiedosto: Ikaalinen-Sisaantulotien_AKM_2_01.dwg
Päiväys: Turussa 8.1.2021	Pasi Lappalainen, dipl.ins.