

A3 EI MITTAKAAVASSA



IKAALISTEN KAUPUNKI

IKAALISTEN SISÄÄNTULOTIEN ASEMAKAAVAN MUUTOS 2

EHDOTUS

8.1.2021

1:2000

Asemakaavan muutos koskee:

Ikaalisten kaupungin Rahkolan (3) ja Läykkälänlahden (8) kaupunginosien liikennealueita, kaupunginosien välistä rajaa Kurinrannan (2) ja Rahkolan (3), Hakalan (5) ja Rahkolan (3), Hakumäen (6) ja Rahkolan (3), Läykkälän (7) ja Rahkolan (3) sekä Läykkälänlahden (8) ja Rahkolan (3) kaupunginosien välillä.

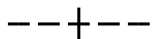
Asemakaavan muutoksella muodostuu:

Ikaalisten kaupungin Rahkolan (3) ja Läykkälänlahden (8) kaupunginosien katualuetta.

ASEMAKAAVAMERKINNÄT JA -MÄÄRÄYKSET



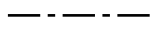
3 m kaava-alueen rajan ulkopuolella oleva viiva.



Kaupungin- tai kunnanosan raja.



Korttelin, korttelinosan ja alueen raja.



Osa-alueen raja.

3

Kaupungin- tai kunnanosan numero.

RAH

Kaupungin- tai kunnanosan nimi.

IKAALISTEN

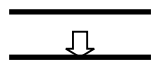
Kadun, tien, katuaukion, torin, puiston tai muun yleisen alueen nimi.



Katu.



Kokoojakatu, jolle pääsy on sallittu ainoastaan katualueeseen rajoituviissa kohdissa tai kun se on kaavassa erikseen osoitettu.

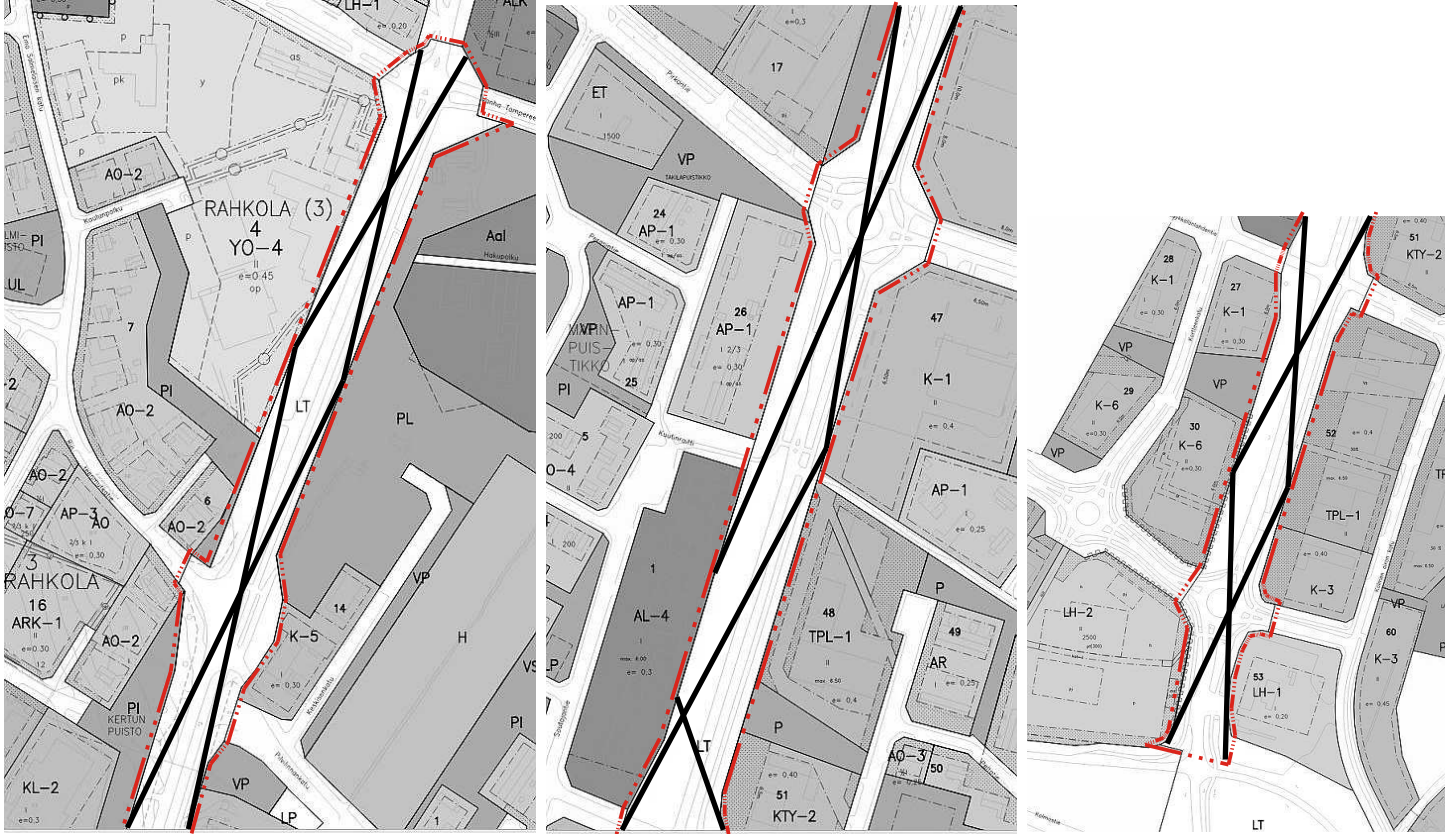


Ajoneuvoliittymän likimääräinen sijainti.

Poistuva kaava (1:6000).



3 metriä kaava-alueen ulkopuolella oleva viiva, jota otsakkeessa mainittu kaavanmuutos koskee ja jolta aiemmat kaavamerkinnot ja -määräykset poistuvat.



IKKAALISTEN KAUPUNKI

Ikaalisten Sisäntulotien asema-
kaavan muutos 2

Nähtävillä: _____.2021

Hyväksytty: _____.2021 § __

Tullut voimaan: _____.2021



Nosto Consulting Oy
Brahenskatu 7, 20100 Turku
www.nostoconsulting.fi
puh. 0400 858 101

Työnumero, versio 1:2000

YSK 398-AK2011

Tiedosto: Ikaalinen-Sisaantulotien_AKM_2_01.dwg

Päiväys:

Turussa 8.1.2021

Pasi Lappalainen, dipl.ins.