

IKAALISTEN KAUPUNKI




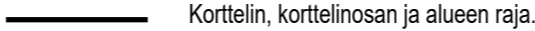


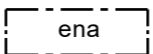


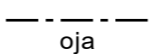
NUMMENRANNAN MUUNTOASEMAN ASEMAKAAVA

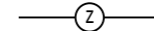
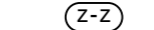
EHDOTUS 9.11.2021 1:2000


Asemakaava koskee:
Kiinteistöjä 143-416-5-35 LAHTINEN ja 143-416-9-134 RANTAMAA.

Asemakaavalla muodostuu:
Erityisaluetta sekä virkistys- ja katualuetta.

ASEMAKAAVAMERKINNÄT JA -MÄÄRÄYKSET

-  Lähivirkistysalue.
-  Energiahuollon alue.
-  3 m kaava-alueen rajan ulkopuolella oleva viiva.
-  Korttelin, korttelinosan ja alueen raja.
-  Osa-alueen raja.
- 8** Kaupungin- tai kunnanosan numero.
- LÄY** Kaupungin- tai kunnanosan nimi.
- 32** Korttelin numero.
- LÄYKKÄLÄNLA** Kadun, tien, katuaukion, torin, puiston tai muun yleisen alueen nimi.
- 200** Rakennusoikeus kerrosalaneliömetreinä.
-  Rakennusala.
-  Rakennusala, jolle saa sijoittaa aurinkokeräimiä.
-  Säilytettävä/istutettava puurivi.
-  Katu.
-  Avo-ojaa varten varattu alueen osa.
Alueen maanomistajan/haltijan on mahdollistettava, että Ikaalisten kaupungilla on esteetön pääsy alueelle.

-  Johtoa varten varattu alueen osa.
z-110 kV sähkölinjan 30 m johtoalue.
-  110 kV:n sähkölinjan 10 m reunavyöhyke, jolla rakentamisen tai istutusten korkeus on rajoitettu 10-20 m korkeuteen.

IKAALISTEN KAUPUNKI Nummenrannan muuntoaseman asemakaava	Nähtävillä: ____ - ____ .2021 Hyväksytty: ____ .2021 § __ Tullut voimaan ____ .2021
	 Nosto Consulting Oy Brahenkatu 7, 20100 Turku www.nostoconsulting.fi puh. 0400 858 101
Päiväys: Turussa 9.11.2021	Pasi Lappalainen, dipl.ins.