








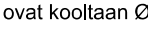



12  
 $T$   
 $e=0,60$

Merkinnät:

-  Ajontie, Ab
-  Metsätaloustilittymä, M
-  Numetus, Maisemanummi 1
-  Väylän reuna (päälysteen reuna)
-  Suunnittelu salaaja 110 M ja -tarkastuskaivo
-  Suunnittelu rumpu
-  Suunnittelu huovesiviemäri ja -kaivo
-  Suunnittelu jättesiviemäri ja -kaivo
-  Suunnittelu jäteveden paineviemäri ja sulkuventiliili
-  Suunnittelu vesijohto
-  Nykyinen jättesiviemäri ja vesijohto

Puut ja kasvillisuus poistetaan rakentamisen edellyttämässä laajuudessa  
 Huom. Huovesiviemäri, joiden putkikoko ei ole esitetty suunnitelmapöytäkartalla,  
 ovat kooltaan Ø 200 mm

Suunnitelman koordinaatti- ja korkeusjärjestelmä: ETRS-GK23 / N2000			
K.osa / Kyliä	Kortteli / Tila	Tontti / Rekonro	Viranomaisten merkintöjä
Rakennustoimenpide		Piirustustaji	Juokseva nro
Rakennuskohteen nimi ja osoite		Piirustuksen sisältö	Mittakaava
Ikaalisten kaupunki		Suunnitelmapöytäkartta	1:500
Teijärjun alueen laajennuksen kunnallistekniikka		- Kaarnatie plv 320-436.2	
		- Teijärventie	
		- Tuohitie	
<b>ym-suunnittelu oy</b>		Suunn.ala	Työno
		TKA	2124419
		Piirustusno	Tiedosto
		S2	
		Muutos	
Suunn.			
Di. Juha Uotila			
Päiväys			
23.10.2021			

40 km/h aluerajolituksen alkamisen  
 ja päättymisen merkit Teijärventien alkuun

