

6850200

6850200

23503200

23503400

8
LÄYKKÄLÄNLAHTI

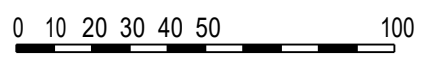
32
EN
200

6849800

6849800

23503200

23503400



IKAALISTEN KAUPUNKI

NUMMENRANNAN MUUNTOASEMAN ASEMAKAAVA

EHDOTUS 9.11.2021

1:2000

Asemakaava koskee:

Kiinteistöjä 143-416-5-35 LAHTINEN ja 143-416-9-134 RANTAMAA.

Asemakaavalla muodostuu:

Erityisaluetta sekä virkistys- ja katualueita.

ASEMAKAAVAMERKINNÄT JA -MÄÄRÄYKSET



Lähivirkistysalue.



Energiahuollon alue.



3 m kaava-alueen rajan ulkopuolella oleva viiva.



Korttelin, korttelinosan ja alueen raja.



Osa-alueen raja.

8

Kaupungin- tai kunnanosan numero.

LÄY

Kaupungin- tai kunnanosan nimi.

32

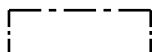
Korttelin numero.

LÄYKKÄLÄNLA

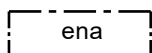
Kadun, tien, katuaukion, torin, puiston tai muun yleisen alueen nimi.

200

Rakennusoikeus kerrosalaneliömetreinä.



Rakennusala.



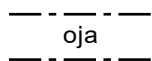
Rakennusala, jolle saa sijoittaa aurinkokeräimiä.



Säilytettävä/istutettava puurivi.

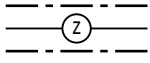


Katu.



Avo-ojaa varten varattu alueen osa.


Alueen maanomistajan/haltijan on mahdollistettava, että Ikaalisten kaupungilla on esteetön pääsy alueelle.



Johtoa varten varattu alueen osa.
z-110 kV sähkölinjan 30 m johtoalue.



110 kV:n sähkölinjan 10 m reunavyöhyke, jolla rakentamisen tai istutusten korkeus on rajoitettu 10-20 m korkeuteen.

<p>IKAALISTEN KAUPUNKI Nummenrannan muuntoaseman asemakaava</p>	<p>Nähtävillä: ___.___. - ___.___.2021 Hyväksytty: ___.___.2021 § __ Tullut voimaan ___.___.2021</p>
<p> NOSTO Consulting</p> <p>Nosto Consulting Oy Brahenkatu 7, 20100 Turku www.nostoconsulting.fi puh. 0400 858 101</p>	<p>Työnumero, versio 1:2000 YSK 398-AK2105</p> <p>Tiedosto: Nummenrannan_muuntoaseman_AK_03_9.11.2021.dwg</p>
<p>Päiväys: Turussa 9.11.2021</p>	<p>Pasi Lappalainen, dipl.ins.</p>