

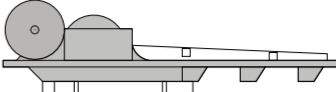
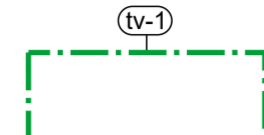
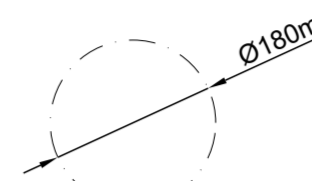


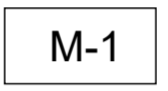










- ### MERKINTÖJEN SELITYKSET
-  OHJEELLINEN UUSI TIEYHTEYS
 -  NYKYINEN / KUNNOSTETTAVA TIEYHTEYS
 -  OHJEELLINEN VOIMAN NOSTO- JA ASENNUSALUE
 -  TUULIVOIMALOIDEN ALUE
 -  ROOTTORIN PYÖRIMISALUE
 -  HANKEALUEEN RAJA
 -  YLEISKAAVAN MUKAINEN VOIMALANUMEROINTI
 -  M-1 MAA-JA METSÄTALOUSVALTAINEN ALUE
 -  W VESIALUE
 -  EO OHJEELLINEN MAA-AINESTEN OTTOALUE
 -  en OHJEELLINEN SÄHKÖASEMAN SIJAINTI
 -  ge ARVOKAS GEOLOGINEN KALLIOALUE
 -  mi-x MUINAISMUISTOKOHDE
 -  kp-x MUU KULTTUURIPERINTÖKOHDE
 -  OHJEELLINEN ULKOILUREITTI

K.osa/Kylä	Kortteli/Tila	Tontti/Rekno	Viranomaisten merkintöjä	
Rakennustoimenpide		Koordinaattijärjestelmä		Kork. Järj.
		ETRS-TM35fin		
Rakennuskohteen nimi ja osoite		Piirustuksen sisältö		Mittakaava
Tevaniemen Tuuli Oy		Suunnitelmakartta		1:10 000
Tevaniemen tuulivoimapuisto				
Ikaalinen				
		Suunn.ala	Työnro	Piirustuskoko
Ramboll Finland Oy Kauppatori 1-3F 60100 Seinäjoki			1510077971	594X630
		Piirustusno	Muutos	
		KAR-2		
Suunn.(nimi, tutkinto, allekirjoitus)		Piirt.	Hyv.	Pvm
Marko Olli		TKos		26.10.2023