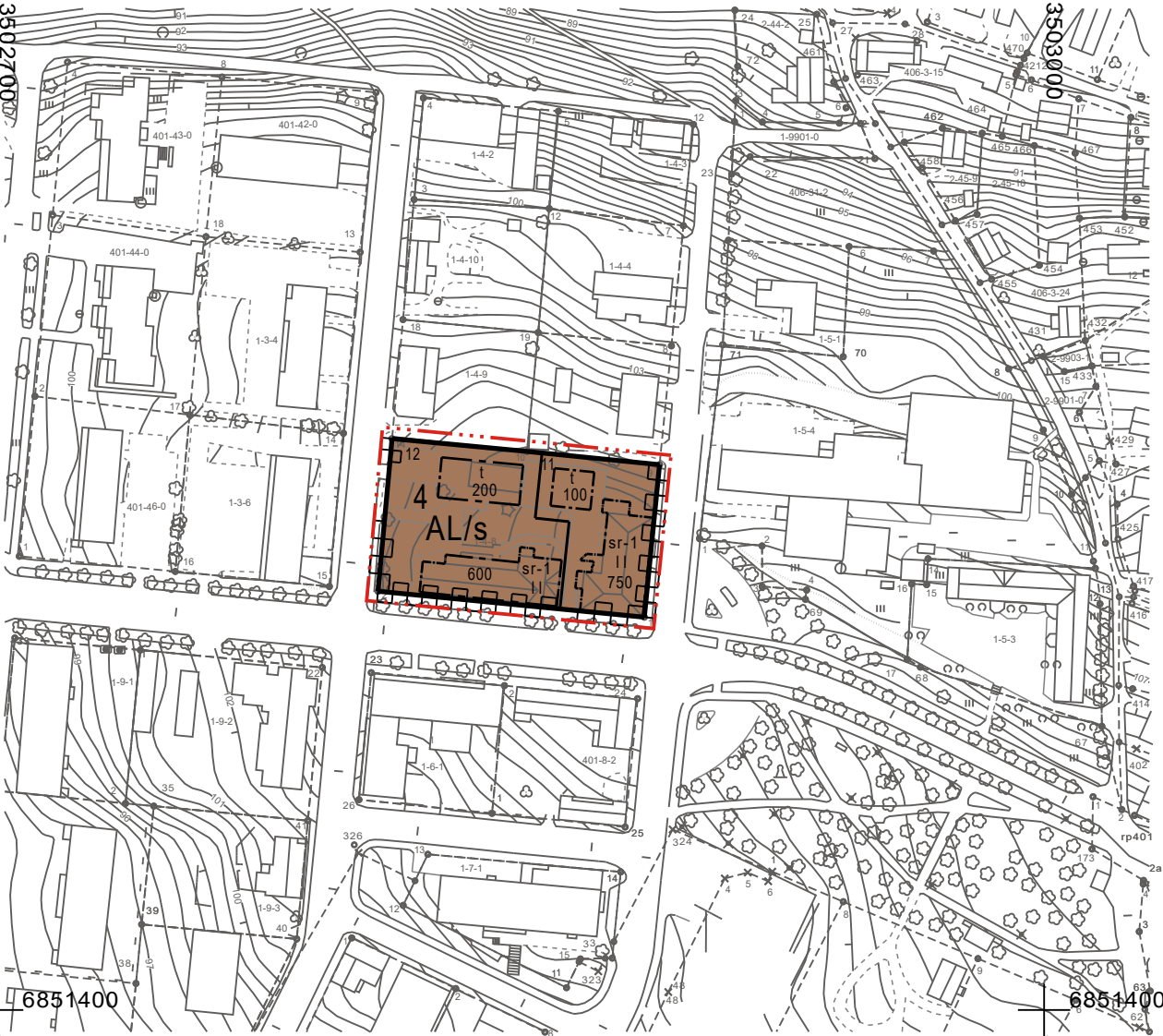


6851700

6851700

235027000

235030000

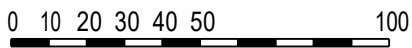


6851400

6851400

235027000

235030000



IKAALISTEN KAUPUNKI

VANHA KAUPPALA, KORTTELI 4 VIRASTON ALUE, ASEMAKAAVAN MUUTOS

LUONNOS 8.1.2024

1:2000

Asemakaavan muutos koskee:

Vanhan kauppalan kaupunginosan (1) korttelin 4 tonttia 8.

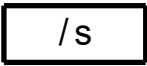
Asemakaavan muutoksella muodostuu:

Vanhan kauppalan kaupunginosan (1) korttelin 4 tontit 11 ja 12.

ASEMAKAAVAMERKINNÄT JA -MÄÄRÄYKSET



Asuin-, liike- ja toimistorakennusten korttelialue.



Alue, jolla ympäristö säilytetään.

Alueen kulttuurihistoriallisesti arvokas rakennuskanta ja ympäristö tulee säilyttää. Uudisrakentamisen tulee sopeutua mittakaavaltaan ja materiaaliltaan olemassa olevaan rakennuskantaan ja alueen kulttuurihistoriallisiin ominaispiirteisiin. Ennen kulttuurihistoriallista ympäristöä muuttaviin toimenpiteisiin ryhtymistä on museoviranomiaselle varattava tilaisuus lausunnon antamiseen.



3 m kaava-alueen rajan ulkopuolella oleva viiva.



Korttelin, korttelinosan ja alueen raja.



Osa-alueen raja.



Ohjeellinen tontin/rakennuspaikan raja.

4

Korttelin numero.

11

Ohjeellisen tontin/rakennuspaikan numero.

600

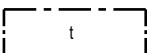
Rakennusoikeus kerrosalaneliömetreinä.

11

Roomalainen numero osoittaa rakennusten, rakennuksen tai sen osan suurimman sallitun kerrosluvun.



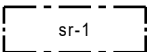
Rakennusala.



Rakennusala, jolle saa sijoittaa talousrakennuksen.



Katualueen rajan osa, jonka kohdalta ei saa järjestää ajoneuvoliittymää.



Suojeltava rakennus, jota ei saa purkaa. Rakennuksessa suoritettavien korjaus- ja muutostoimenpiteiden tulee olla sellaisia, että rakennuksen ominaispiirteet, kulttuurihistorialliset ja rakennustaideteelliset arvot sekä kaupunkikuvan kannalta merkittävä luonne säilyvät.

Yleiset määräykset:

Kaava-alueella on ohjeellinen tonttijako.

AL-korttelialueella tulee varata autopaikkoja

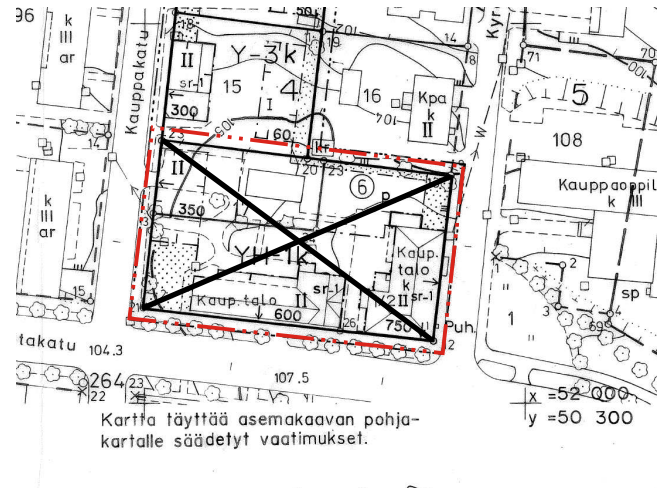
- 1 ap / asunto
- 1 ap / 150 krsm² (liike- ja toimistotilat)


Kaava-alue kuuluu valtakunnallisesti merkittävään rakennettuun kulttuuriympäristöön (RKY). Rakennukset tulee alueella sovittaa mittakaavaltaan, materiaaleiltaan ja väriykseltään alueen rakennettuun ympäristöön.



Poistuva kaava (1:2000).

3 metriä kaava-alueen ulkopuolella oleva viiva, jota otsakkeessa mainittu kaavanmuutos koskee ja jolta aiemmat kaavamerkinnät ja -määräykset poistuvat.



<p>IKKAALISTEN KAUPUNKI Vanha kauppala, kortteli 4 viraston alue, asemakaavan muutos</p>	<p>Nähtävillä: __ . __ . 2024 Hyväksytty: __ . __ . 2024 § __ Tullut voimaan: __ . __ . 2024</p>
<p> NOSTO Consulting Nosto Consulting Oy Brahenskatu 7, 20100 Turku www.nostoconsulting.fi puh. 0400 858 101</p>	<p>Työnumero, versio 1:2000 YSK 398-AK2307 Tiedosto: Ikaalinen_Vanha_kauppala_kortteli_4_AKM_ver01_luonnos.dwg</p>
<p>Päiväys: Turussa 8.1.2024</p>	<p>Pasi Lappalainen, dipl.ins. YKS 742</p>