

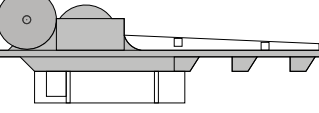
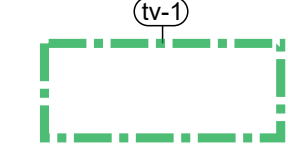
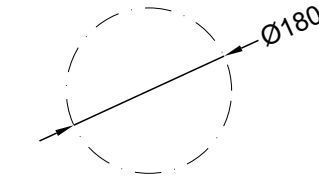


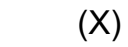



- MERKINTÖJEN SELITYKSET**
-  OHJEELLINEN UUSI TIEYHTEYS
 -  NYKYINEN / KUNNOSTETTAVA TIEYHTEYS
 -  OHJEELLINEN VOIMALAN NOSTO- JA ASENNUSALUE
 -  **(tv-1)** TUULIVOIMALOIDEN ALUE
 -  $\varnothing 180m$ ROOTTORIN PYÖRIMISALUE
 -  HANKEALUEEN RAJA
 -  **W** VESIALUE
 -  **(X)** YLEISKAAVAN MUKAINEN VOIMALANUMEROINTI

K.osa/Kylä	Kortteli/Tila	Tontti/Rekno	Viranomaisten merkintöjä	
		143-405-2-39	Koordinaattijärjestelmä	Kork. järj.
Rakennustoimenpide			ETRS-TM35fin	
Rakennuskohteen nimi ja osoite			Piirustuksen sisältö	Mittakaava
Tevaniemen Tuuli Oy Tevaniemen tuulivoimapuisto Ikaalinen			Asemapiirustus Voimala TEV.1010 (1)	1:2000
	Ramboll Finland Oy Kauppatori 1-3F 60100 Seinäjoki	Suunn.ala	Työnro	Piirustuskoko
			1510077971	297X840
		Piirustusno	TEV.1010	
Suunn.(nimi, tutkinto, allekirjoitus)	Piirt.	Hyv.	Pvm	
Marko Olli	TKos		26.10.2023	

*etäisyys voimalan keskipisteestä lähimpään kiinteistörajaan