

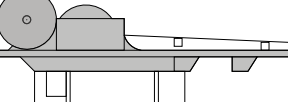
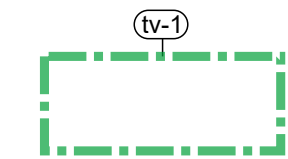
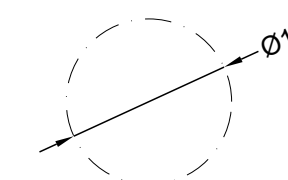

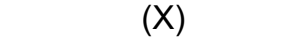



- MERKINTÖJEN SELITYKSET**
-  OHJEELLINEN UUSI TIEYHTEYS
 -  NYKYINEN / KUNNOSTETTAVA TIEYHTEYS
 -  OHJEELLINEN VOIMALAN NOSTO- JA ASENNUSALUE
 -  TUULIVOIMALOIDEN ALUE
 -  ROOTTORIN PYÖRIMISALUE
 -  HANKEALUEEN RAJA
 -  YLEISKAAVAN MUKAINEN VOIMALANUMEROINTI

K.osa/Kylä	Kortteli/Tila	Tonitti/Rekno	Viranomaisten merkintöjä	
		143-431-2-100	Koordinaattijärjestelmä	Kork. järj.
Rakennustoimenpide			ETRS-TM35fin	
Rakennuskohteen nimi ja osoite			Piirustuksen sisältö	Mittakaava
Tevaniemen Tuuli Oy Tevaniemen tuulivoimapuisto Ikaalinen			Asemapiirustus Voimala TEV.1030 (3)	1:2000
		Ramboll Finland Oy Kauppatori 1-3F 60100 Seinäjoki	Suunn.ala	Työnro
				1510077971
			Piirustusno	Piirustuskoko
			TEV.1030	297X840
				Muutos
Suunn.(nimi, tutkinto, allekirjoitus)			Piirt.	Hyv.
Marko Olli			TKos	Pvm
				26.10.2023

*etäisyys voimalan keskipisteestä lähimpään kiinteistörajaan