

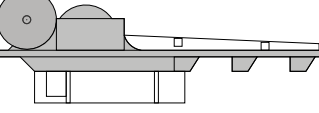
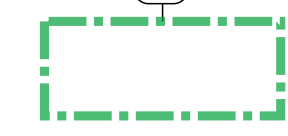
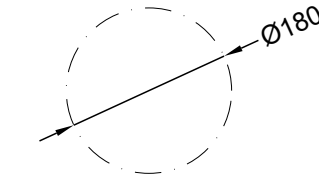






- MERKINTÖJEN SELITYKSET**
-  OHJEELLINEN UUSI TIEYHTEYS
  -  NYKYINEN / KUNNOSTETTAVA TIEYHTEYS
  -  OHJEELLINEN VOIMALAN NOSTO- JA ASENNUSALUE
  -  TUULIVOIMALOIDEN ALUE
  -  ROOTTORIN PYÖRIMISALUE
  -  HANKEALUEEN RAJA
  -  (X) YLEISKAAVAN MUKAINEN VOIMALANUMEROINTI

\*etäisyys voimalan keskipisteestä lähimpään kiinteistörajaan

K.osa/Kylä	Kortteli/Tila	Tonitti/Rekno	Viranomaisten merkintöjä	
		143-431-11-1		
Rakennustoimenpide		Koordinaattijärjestelmä		Kork. järj.
		ETRS-TM35fin		
Rakennuskohteen nimi ja osoite		Piirustuksen sisältö		Mittakaava
Tevaniemen Tuuli Oy Tevaniemen tuulivoimapuisto Ikaalinen		Asemapiirustus Voimala TEV.1050 (5)		1:2000
	Ramboll Finland Oy Kauppatori 1-3F 60100 Seinäjoki	Suunn.ala	Työnro	Piirustuskoko
			1510077971	297X840
		Piirustusnro	<b>TEV.1050</b>	
Suunn.(nimi, tutkinto, allekirjoitus)		Piirt.	Hyv.	Pvm
Marko Olli 		TKos		26.10.2023