

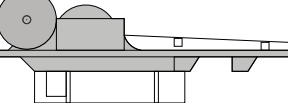
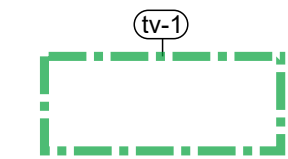
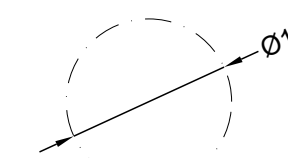

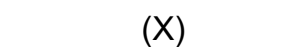




- MERKINTÖJEN SELITYKSET**
-  OHJEELLINEN UUSI TIEYHTEYS
  -  NYKYINEN / KUNNOSTETTAVA TIEYHTEYS
  -  OHJEELLINEN VOIMALAN NOSTO- JA ASENNUSALUE
  -  **(tv-1)** TUULIVOIMALOIDEN ALUE
  -  Ø180m ROOTTORIN PYÖRIMISALUE
  -  HANKEALUEEN RAJA
  -  (X) YLEISKAAVAN MUKAINEN VOIMALANUMEROINTI
  -  OHJEELLINEN ULKOILUREITTI

\*etäisyys voimalan keskipisteestä lähimpään kiinteistörajaan

K.osa/Kylä	Kortteli/Tila	Tonitti/Rekno	Viranomaisten merkintöjä	
		143-431-4-26	Koordinaattijärjestelmä	Kork. järj.
Rakennustoimenpide			ETRS-TM35fin	
Rakennuskohteen nimi ja osoite			Piirustuksen sisältö	Mittakaava
Tevaniemen Tuuli Oy Tevaniemen tuulivoimapuisto Ikaalinen			Asemapiirustus Voimala TEV.1060 (6)	1:2000
 Ramboll Finland Oy Kauppatori 1-3F 60100 Seinäjoki			Suunn.ala	Työnro
				1510077971
			Piirustusnro	Muutos
			<b>TEV.1060</b>	
Suunn.(nimi, tutkinto, allekirjoitus)			Piirt.	Hyv.
Marko Olli			TKos	Pvm
				26.10.2023