

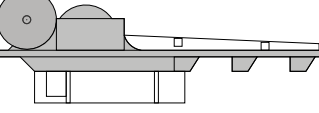
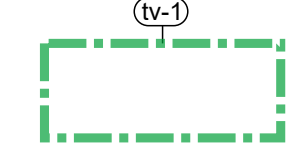
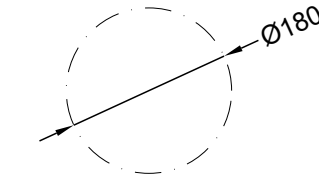






- MERKINTÖJEN SELITYKSET**
-  OHJEELLINEN UUSI TIEYHTEYS
  -  NYKYINEN / KUNNOSTETTAVA TIEYHTEYS
  -  OHJEELLINEN VOIMALAN NOSTO- JA ASENNUSALUE
  -  TUULIVOIMALOIDEN ALUE
  -  ROOTTORIN PYÖRIMISALUE
  -  HANKEALUEEN RAJA
  -  YLEISKAAVAN MUKAINEN VOIMALANUMEROINTI
  -  OHJEELLINEN ULKOILUREITTI

K.osa/Kylä	Kortteli/Tila	Tontti/Rekno	Viranomaisten merkintöjä	
		143-431-5-35	Koordinaattijärjestelmä	Kork. järj.
Rakennustoimenpide			ETRS-TM35fin	
Rakennuskohteen nimi ja osoite			Piirustuksen sisältö	Mittakaava
Tevaniemen Tuuli Oy Tevaniemen tuulivoimapuisto Ikaalinen			Asemapiirustus Voimala TEV.1090 (9)	1:2000
	Ramboll Finland Oy Kauppatori 1-3F 60100 Seinäjoki	Suunn.ala	Työnro	Piirustuskoko
			1510077971	297X840
		Piirustusnro	<b>TEV.1090</b>	Muutos
Suunn.(nimi, tutkinto, allekirjoitus)			Piirt.	Hyv.
Marko Olli			TKos	Pvm
				26.10.2023

\*etäisyys voimalan keskipisteestä lähimpään kiinteistörajaan