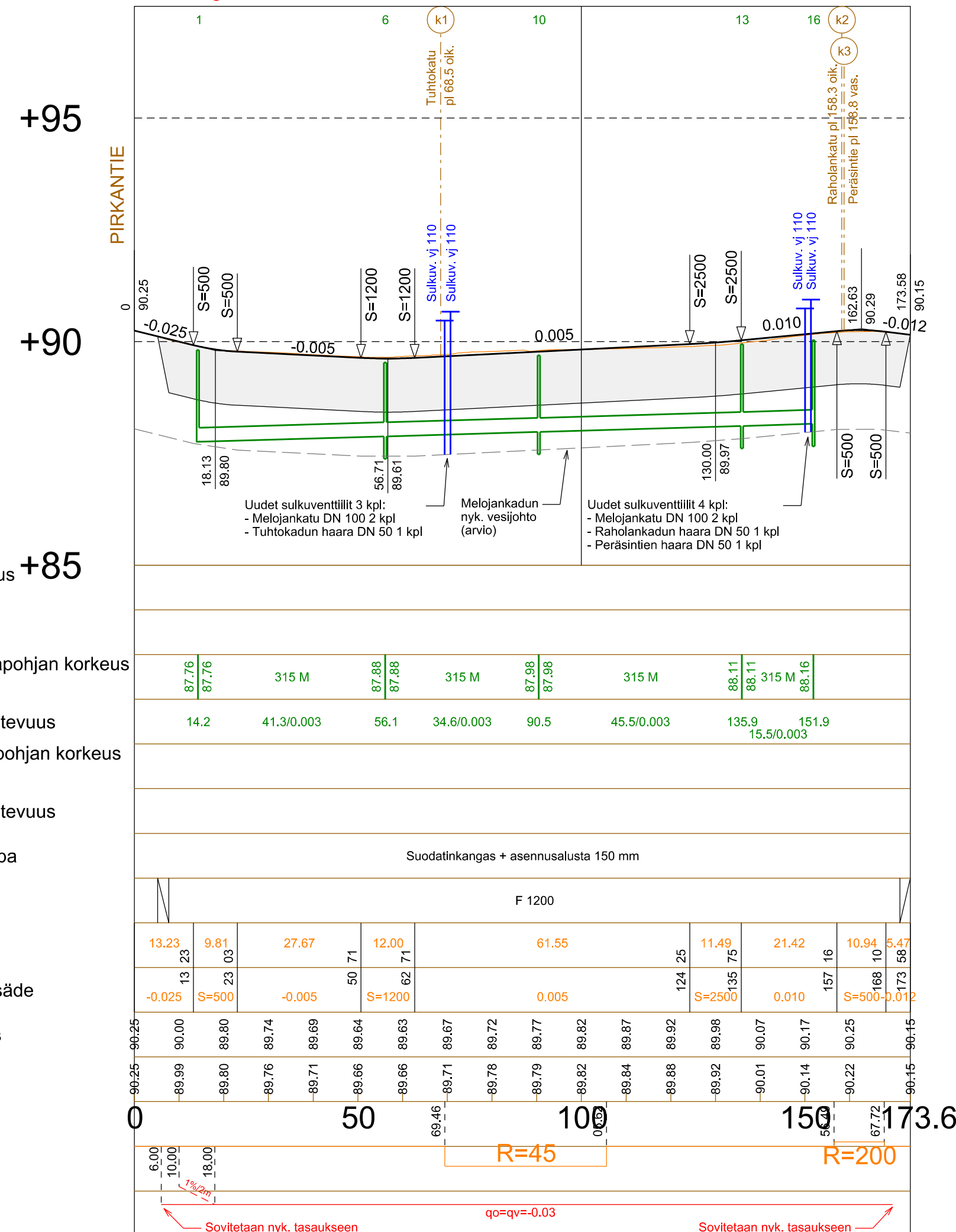
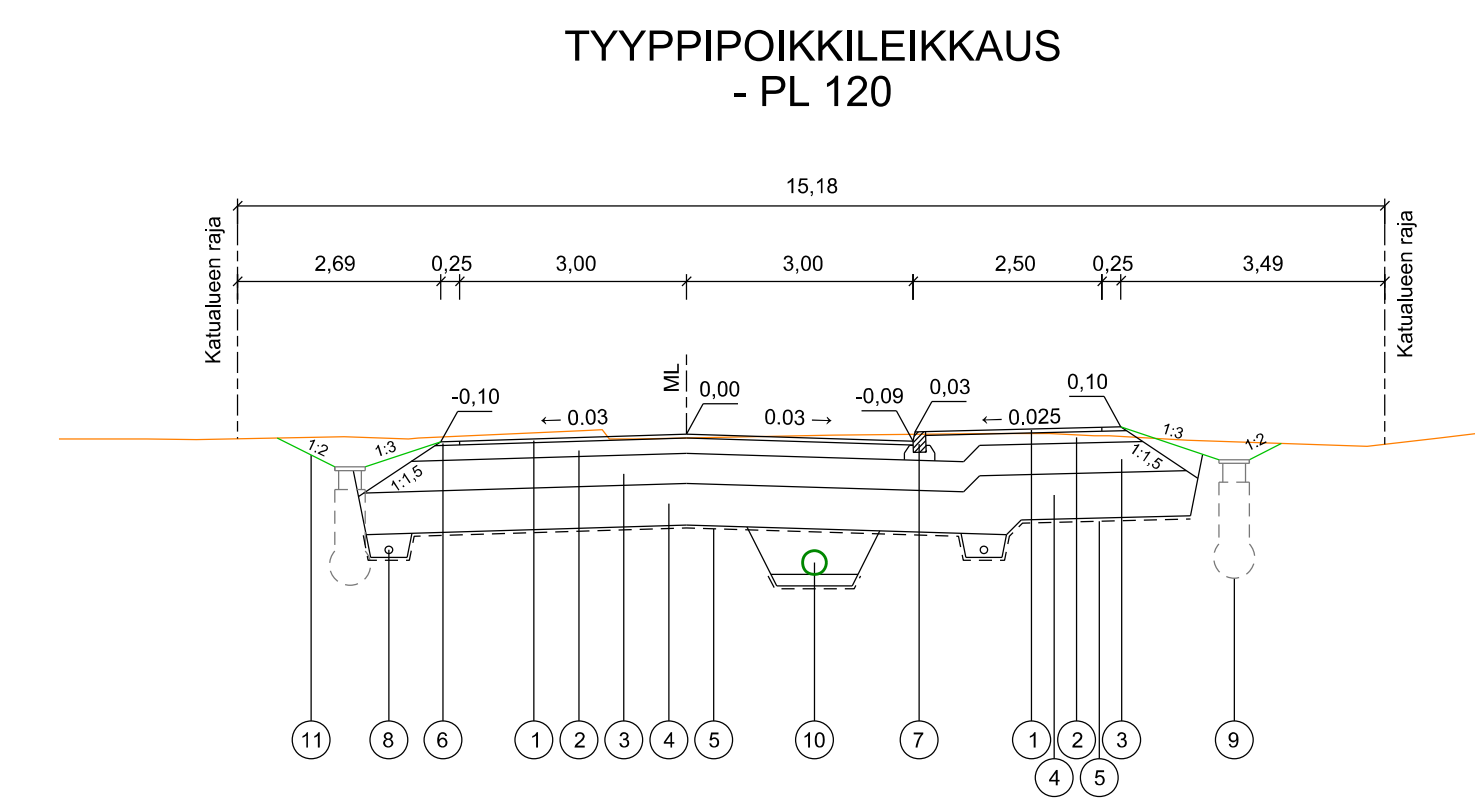
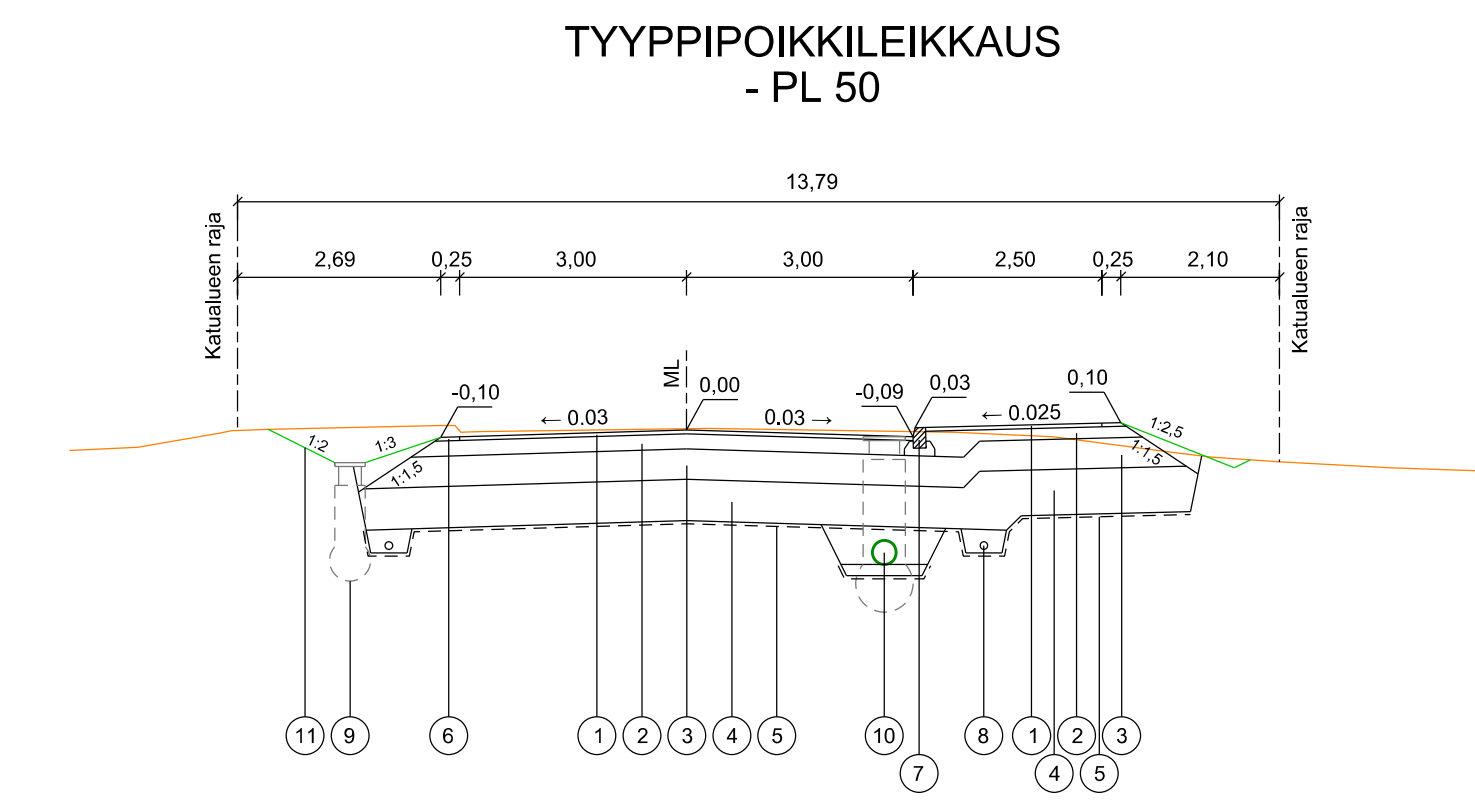


Melojankatu



Vesijohto, laen korkeus +85
 Putken mitat ja laatu
 Paalu
 Sadevesiviemäri, sisäpohjan korkeus
 Putken mitat ja laatu
 Paalu, kaivoväli ja kaltevuus
 Jätevesiviemäri, sisäpohjan korkeus
 Putken mitat ja laatu
 Paalu, kaivoväli ja kaltevuus

Suodatinkangas + asennusalusta 150 mm											
F 1200											
13.23	9.81	27.67	50.71	12.00	61.55	11.49	21.42	10.94	5.47		
13.23	23.03		50.71	62.71		124.25	135.75	157.16	168.10		
-0.025	S=500	-0.005	S=1200	0.005		S=2500	0.010	S=500	-0.012		
90.00	89.80	89.74	89.69	89.64	89.63	89.67	89.72	89.77	89.82	89.87	89.92
89.99	89.80	89.76	89.71	89.66	89.63	89.71	89.78	89.79	89.82	89.84	89.88
89.92	89.98	89.92	89.87	89.82	89.77	89.72	89.67	89.62	89.57	89.52	89.47
90.25	90.00	89.80	89.69	89.64	89.63	89.67	89.72	89.77	89.82	89.87	89.92
90.25	90.00	89.80	89.69	89.64	89.63	89.67	89.72	89.77	89.82	89.87	89.92
0	50	100	150	173.6							



Suunnitelman koordinaatti- ja korkeusjärjestelmä: ETRS-GK23 / N2000

K.osa / Kylä	Kortteli / Tila	Tontti / Reknro	Viranomaisen merkintöjä
Rakennustoimenpide		Piirustuslaji	Juokseva nro
Rakennuskohteen nimi ja osoite		Piirustuksen sisältö	Mittakaava
Ikaalisten kaupunki Melojankadun saneeraus plv 0-173.6		Pituusleikkaus Tyypipoikkileikkaukset - Melojankatu	1:1000/1:100 1:100
ym-suunnittelu oy		Suunn.ala	Työnro
Teerikorventie 74 35820 Mänttä		TKA	2524568
Suunn. Juha Uotila		Piirustusnro	Tiedosto
Päiväys 26.1.2026		P1	
		Muutos	