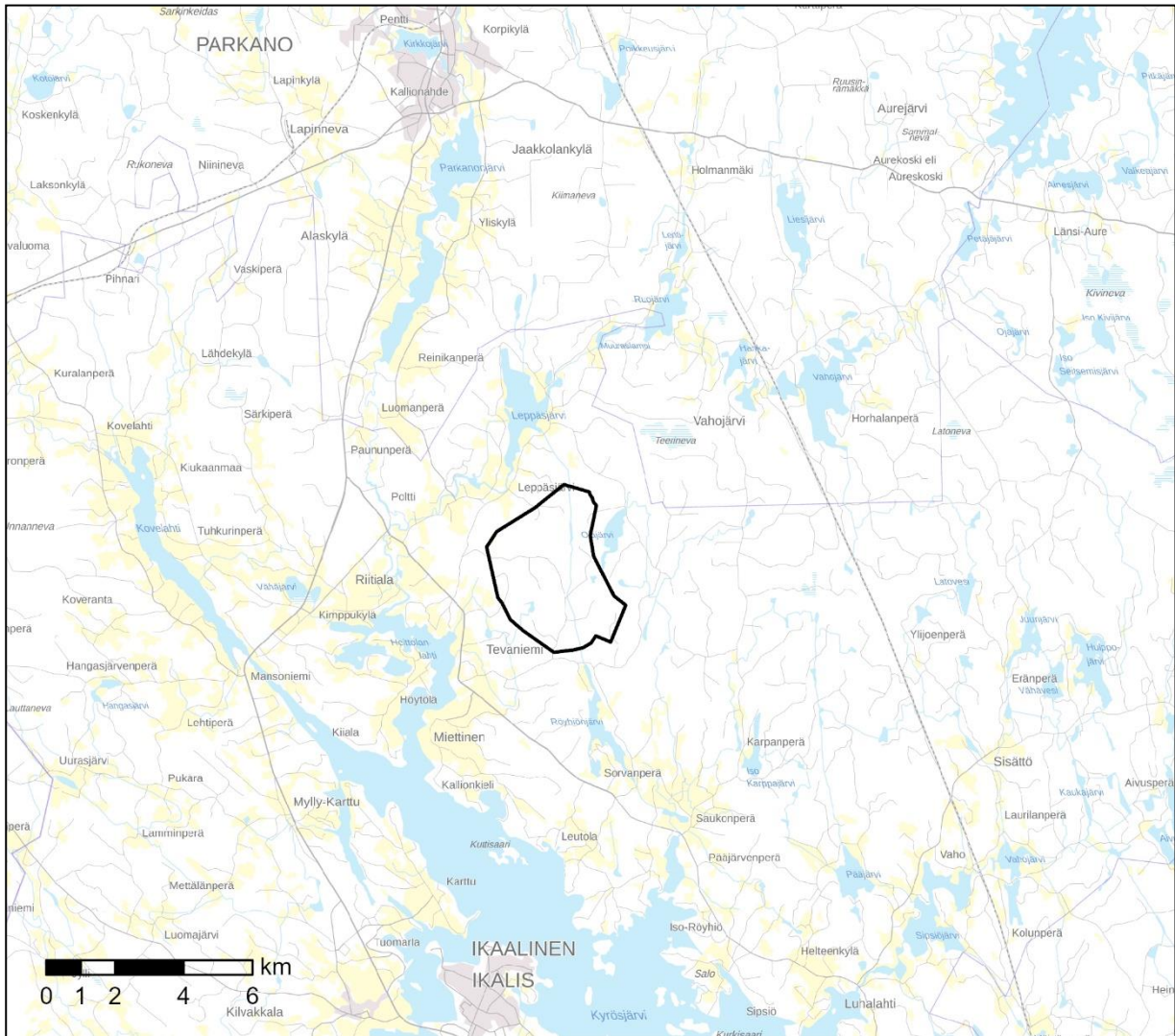


# Tevaniemen tuulivoimaosayleiskaava

## OSALLISTUMIS- JA ARVIOINTISUUNNITELMA



Ikaalisten kaupunki

21.4.2026

**SITOWISE**

## Sisällysluettelo

<b>1</b>	<b>OSALLISTUMIS- JA ARVIOINTISUUNNITELMA (OAS).....</b>	<b>3</b>
<b>2</b>	<b>YMPÄRISTÖVAIKUTUSTEN ARVIOINTIMENETTELY (YVA) JA AIKAISEMMAT SUUNNITTELUVAIHEET .....</b>	<b>3</b>
<b>3</b>	<b>SUUNNITTELUALUE.....</b>	<b>3</b>
<b>4</b>	<b>SUUNNITTELUN TAVOITTEET .....</b>	<b>4</b>
<b>5</b>	<b>SUUNNITTELUN LÄHTÖKOHDAT .....</b>	<b>4</b>
5.1	Valtakunnalliset alueidenkäyttötavoitteet.....	4
5.2	Maakuntakaava.....	5
5.3	Yleiskaava- ja asemakaavat .....	7
5.4	Liittyminen muihin hankkeisiin, suunnitelmiin ja ohjelmiin.....	8
<b>6</b>	<b>LAADITTAVAT SELVITYKSET.....</b>	<b>9</b>
<b>7</b>	<b>VAIKUTUSTEN ARVIOINTI .....</b>	<b>10</b>
<b>8</b>	<b>OSALLISTUMINEN JA TIEDOTTAMINEN .....</b>	<b>10</b>
8.1	Osalliset.....	10
8.2	Viranomaisyhteistyö.....	11
8.3	Osallistuminen ja vuorovaikutuksen järjestäminen .....	11
8.4	Valitus.....	12
<b>9</b>	<b>TAVOITEAIKATAULU .....</b>	<b>12</b>
<b>10</b>	<b>YHTEYSTIEDOT .....</b>	<b>13</b>

## 1 Osallistumis- ja arviointisuunnitelma (OAS)

Alueidenkäyttölain (AKL) 63 §:n mukaan tulee kaavoitustyöhön sisällyttää kaavan laajuuteen ja sisältöön nähden tarpeellinen suunnitelma osallistumis- ja vuorovaikutusmenettelystä sekä kaavan vaikutusten arvioinnista. Osallistumis- ja arviointisuunnitelma (OAS) asetetaan nähtäville kaavatyön aloitusvaiheessa. Osalliset voivat lausua mielipiteensä osallistumis- ja arviointisuunnitelmasta.

Osallistumis- ja arviointisuunnitelmassa kerrotaan, mitä on suunnitteilla ja missä, ketkä ovat kaavatyön osalliset, milloin ja miten alueen suunnitteluun voi vaikuttaa, arvioitu aikataulu, suunnittelu-työn lähtökohdat, tavoitteet ja työn aikana tehtävät selvitykset sekä vaikutusten arvioinnit.

Osallistumis- ja arviointisuunnitelmaa (OAS) tarkennetaan tarvittaessa kaavatyön edetessä.

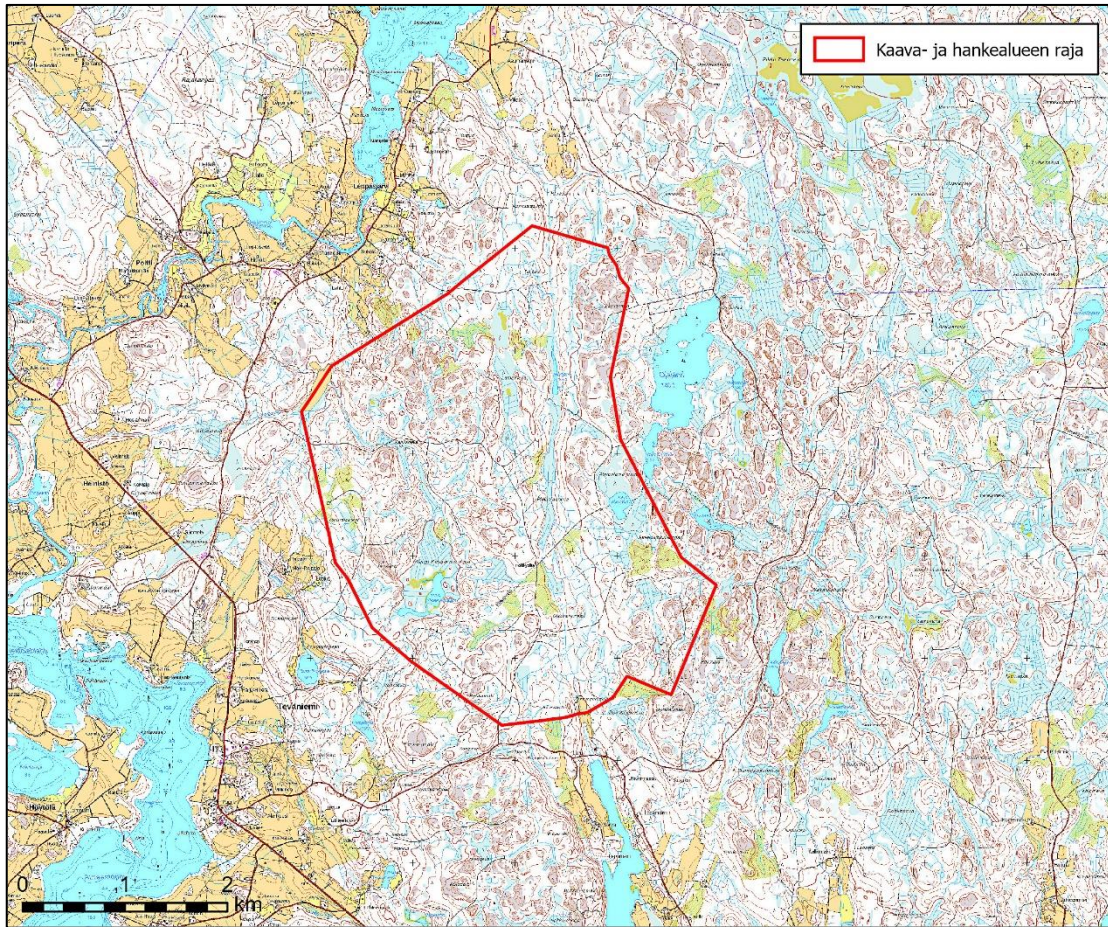
## 2 Ympäristövaikutusten arviointimenettely (YVA) ja aikaisemmat suunnitteluvaiheet

Hankkeesta tehtiin YVA vuonna 2022, jonka kanssa samaan aikaan tehtiin alueelle tuulivoimaosayleiskaava. Ikaalisten kaupunginvaltuusto hyväksyi kaavan 30.10.2023. Hyväksymispäätöksestä valitettiin hallinto-oikeuteen ja edelleen korkeimpaan hallinto-oikeuteen, joka kumosi hyväksymispäätöksen menettelytapavirheen vuoksi. Tästä syystä kaavaprosessi käynnistetään uudestaan ilman, että kaavan sisältöön tehdään muutoksia.

## 3 Suunnittelualue

Kaava-alue sijaitsee Ikaalisten Tevaniemen alueella valtatie 3 itäpuolella noin 9 kilometriä Ikaalisten keskustasta pohjoiseen. Alue on metsätalouskäytössä. Kaava-alueen pinta-ala on noin 1249 hehtaaria.

Hanke käsittää enintään 9 kokonaiskorkeudelta enintään 280 metrisen tuulivoimalan rakentamisen. Voimaloiden tehon arvioidaan olevan enintään 10 MW ja tuulivoimapuiston arvioitu kokonais-teho on näin ollen enintään 90 MW.



Kuva 3.1. Kaava-alueen rajaus.

## 4 Suunnittelun tavoitteet

Tevaniemen Tuuli Oy suunnittelee tuulivoimahanketta Ikaalisten kaupungin Tevaniemen alueelle. Kaavoituksen tavoitteena on mahdollistaa 9 tuulivoimalan ja niihin liittyvien huoltoteiden ja maakaapeleiden rakentaminen laatimalla Alueidenkäyttölain 77 a §:n mukainen oikeusvaikutteinen yleiskaava, jota voidaan käyttää suoraan tuulivoimaloiden rakentamislupien myöntämisen perusteena.

## 5 Suunnittelun lähtökohdat

### 5.1 Valtakunnalliset alueidenkäyttötavoitteet

Alueidenkäyttölain 24 §:n mukaan alueidenkäytön suunnittelussa on huolehdittava valtakunnallisten alueidenkäyttötavoitteiden huomioon ottamisesta siten, että edistetään niiden toteuttamista. Valtioneuvosto päätti valtakunnallisista alueidenkäyttötavoitteista 14.12.2017. Tämän kaavan suunnitteluun vaikuttavat ainakin seuraavat valtakunnalliset alueidenkäyttötavoitteet:

#### *Terveellinen ja turvallinen elinympäristö*

- Ehkäistään melusta aiheutuvia ympäristö- ja terveyshaittoja.

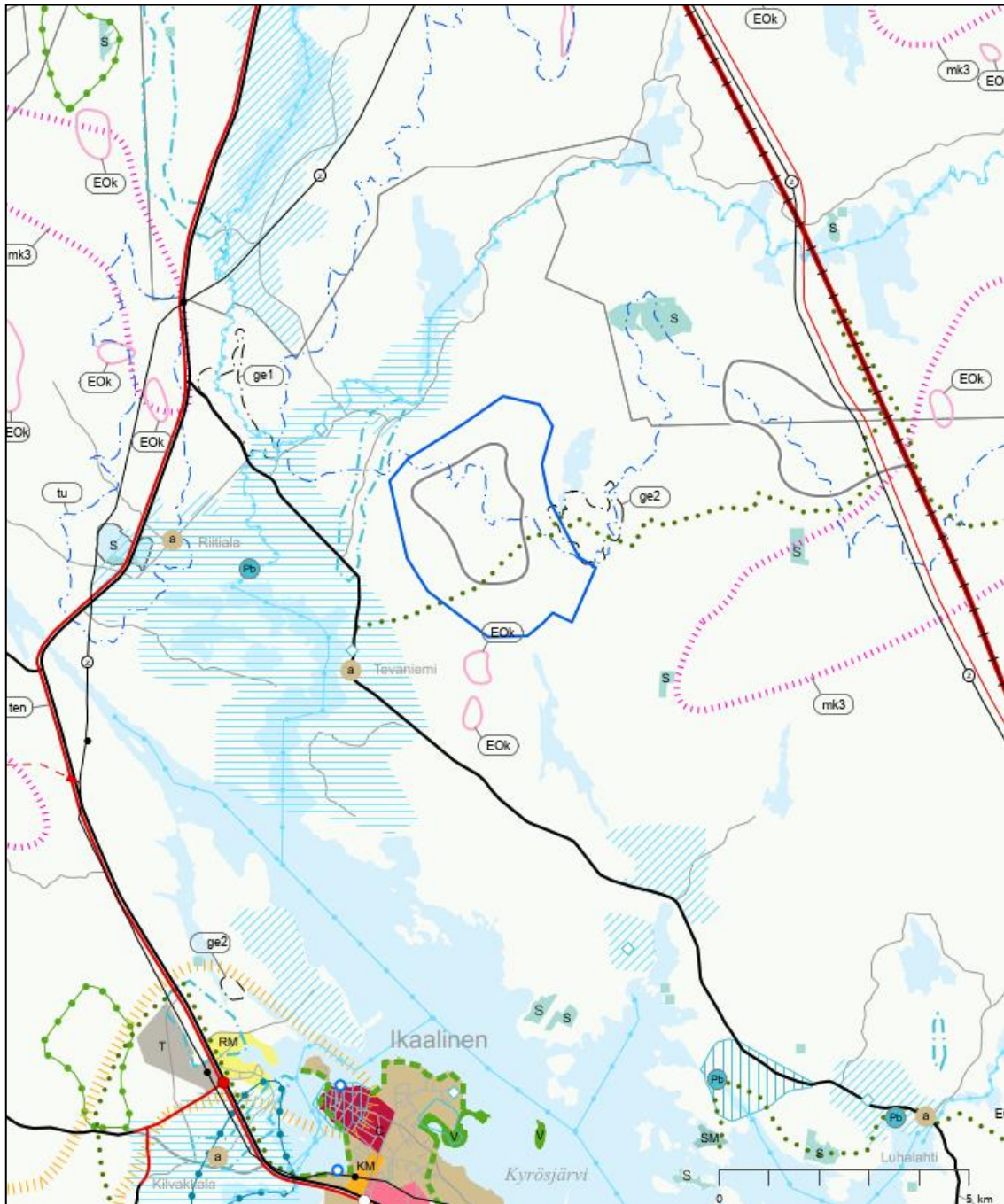
#### *Elinvoimainen luonto- ja kulttuuriympäristö sekä luonnonvarat*

- Edistetään luonnon monimuotoisuuden kannalta arvokkaiden alueiden ja ekologisten yhteyksien säilymistä.

*Uusiutumiskykyinen energiahuolto*

- Varaudutaan uusiutuvan energian tuotannon ja sen edellyttämien logististen ratkaisujen tarpeisiin. Tuulivoimalat sijoitetaan ensisijaisesti keskitetysti usean voimalan yksiköihin.

## 5.2 Maakuntakaava



Kuva 5.1. Ote epävirallisesta Pirkanmaan maakuntakaavan 2040 ja Pirkanmaan Elonkirjon ja energian vaihemaakuntakaavan yhdistelmästä.

Tevaniemen tuulivoimakaava-alueella on voimassa Pirkanmaan maakuntakaava 2040. Pirkanmaan maakuntavaltuusto hyväksyi kaavan 27.3.2017 ja kaava tuli voimaan 8.6.2017.

Pirkanmaan maakuntavaltuusto hyväksyi 7.4.2025 Pirkanmaan elonkirjon ja energian vaihemaakuntakaavan, joka tuli voimaan maakuntahallituksen päätöksellä 16.6.2025. Vaihemaakuntakaavalla täydennettiin ja muutettiin Pirkanmaan maakuntakaavaa 2040.

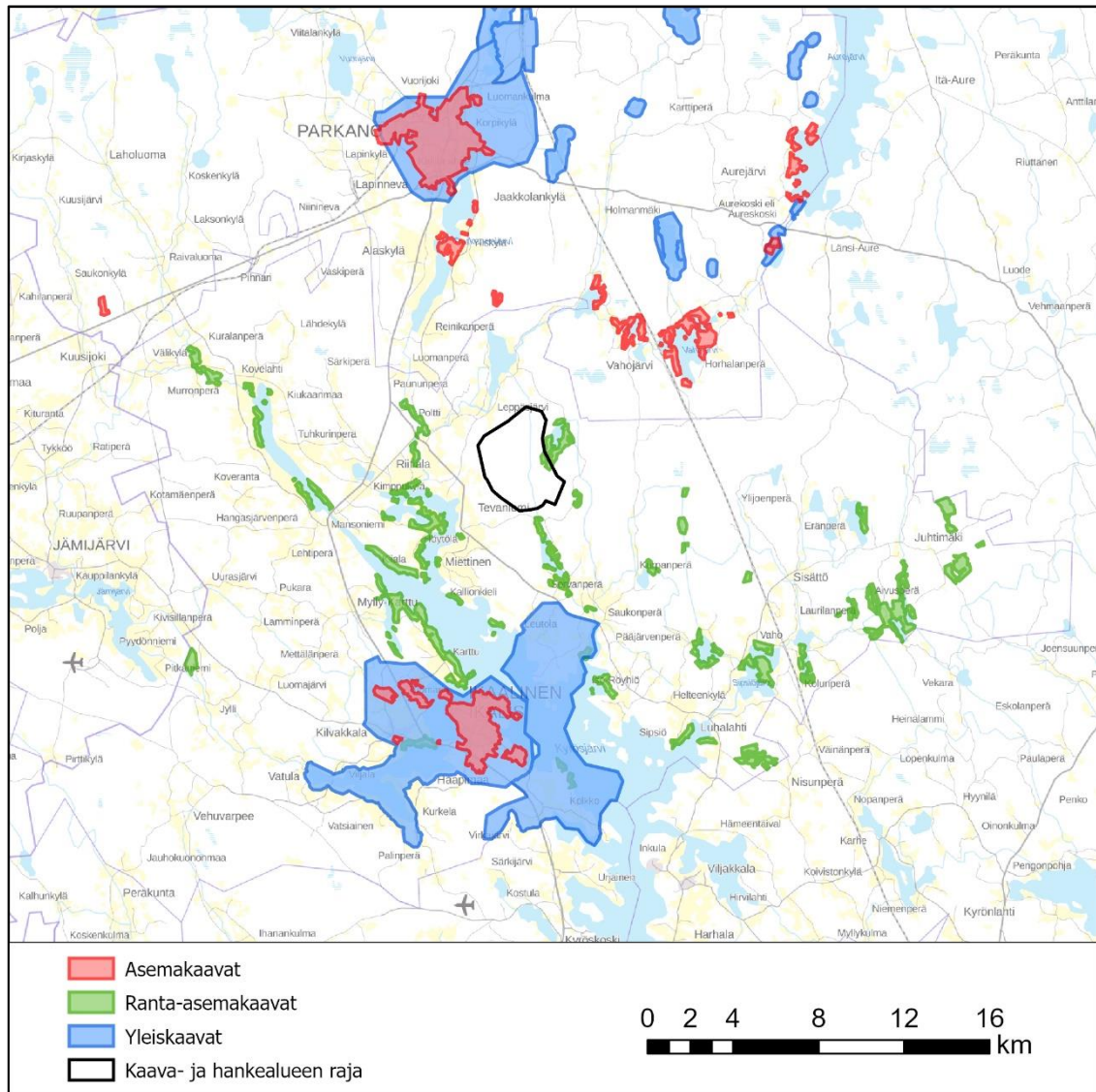
Kaava-alue sijaitsee maakuntakaavojen maaseutualueella, joka on ensisijaisesti tarkoitettu maa- ja metsätalouden ja niitä tukevien elinkeinojen käyttöön. Yksityiskohtaisemmassa suunnittelussa voidaan alueelle osoittaa vaikutuksiltaan paikallisesti merkittävää maankäyttöä.

Kaava-alueelle on osoitettu tuulivoima-alue (harmaa rajaus), ulkoilureitti (vihreä palloviiva), kallio-alue (ge2) ja turvetuotantoon liittyvä valuma-alue (sininen katkoviiva ja tu-merkintä).

Kaava-alueen läheisyydessä on seuraavat merkinnät:

- Alueen länsipuolella on maakunnallisesti arvokas maisema-alue (turkoosi vaakaviivoitus, Mam) noin kilometrin päässä kaava-alueen rajasta.
- Alueen luoteispuolella noin 3 kilometrin päässä ja kaakkoispuolella noin 4 kilometrin päässä on maakunnallisesti arvokas kulttuurimaisema (turkoosi vinoviivoitus).
- Kaava-alueen luoteispuolella noin 3 kilometrin päässä on arvokas harjualue (ge1).
- Kaava-alueen itäpuolella noin 5 kilometrin päässä on tuulivoima-alue (harmaa rajaus).
- Maakuntakaavaan on merkitty voimalinjat kaava-alueen itä- ja luoteispuolelle noin 6 kilometrin päähän.
- Länsipuolelle noin 4,5 km päähän on merkitty valta- tai kantatie ja noin 2 kilometrin päähän tärkeä seutu- tai yhdystie sekä itäpuolelle noin 6,5 km päähän päärata.
- Kaava-alueen eteläpuolelle sijoittuu kaksi kiviaineshuollon kannalta tärkeää aluetta (EOk) ja alueen itäpuolella on turvealueiden kehittämisen kohdealue (mk3).
- Kaava-alueen luoteispuolelle sijoittuu tärkeä vedenhankintaan soveltuva pohjavesialue.
- Kaava-alueen koillispuolelle noin 2 kilometrin päähän on merkitty suojelualue (S, luonnon-suojelualue)
- Kaava-alueen lounais- ja länsipuolelle on merkitty Tevaniemen ja Riitalan kylät (a).

5.3 Yleiskaava- ja asemakaavat



Kuva 5.2. Kaava-alueen lähistöllä olevat yleis-, asema- ja ranta-asemakaavat.

Kaava-alueella ei ole yleiskaavoja tai asemakaavoja. Lähimmät yleiskaava-alueet ovat noin 5 kilometrin päässä kaava-alueen eteläpuolella Leutolan alueella (Kyrösjärven rantaosayleiskaava osa 1).

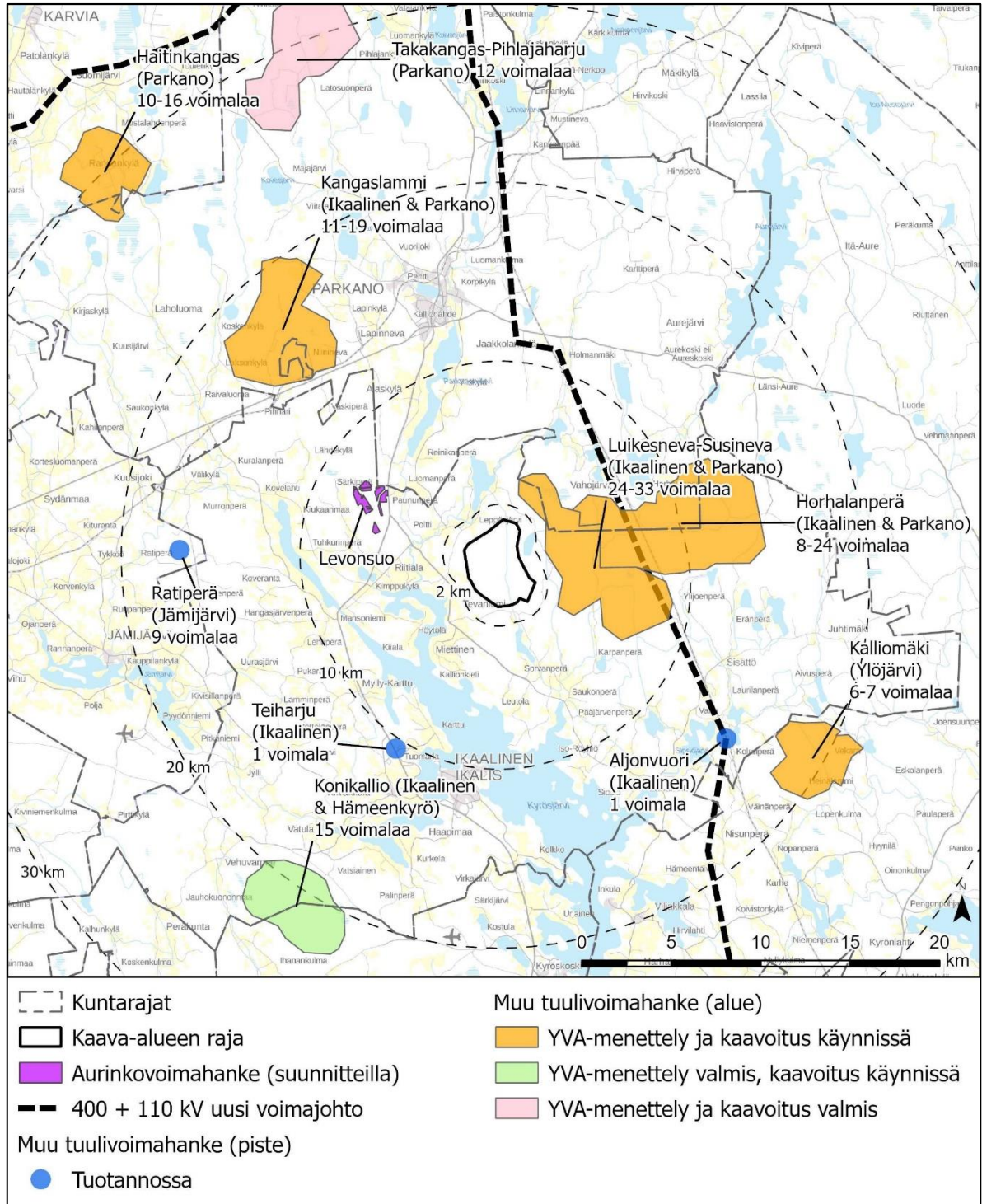


Kuva 5.3. Ote Kaava-alueelle sijoittuvista ranta-asetakaavoista.

Kyrösjärven Rantalan ranta-asetakaava (RK 27) ja Ojajärven ranta-asetakaava (RK 42) sijaitsevat osittain kaava-alueella ja sen itäpuolella. Alueet on kaavoissa osoitettu maa- ja metsätalousalueiksi. Röyhönjärven-Valkeajärven ranta-asetakaavat (RK 35) sijaitsevat noin puoli kilometriä kaava-alueen kaakkois- ja eteläpuolella.

#### 5.4 Liittyminen muihin hankkeisiin, suunnitelmiin ja ohjelmiin

Seuraavassa kuvassa on esitetty Tevaniemen tuulivoimaosayleiskaava-alueen läheisyydessä olevat muut tiedossa olevat hankkeet.



Kuva 5.4. Lähiseudun tiedossa olevat muut hankkeet.

## 6 Laadittavat selvitykset

Aikaisemmin laaditun YVA ja aikaisemman kaavaprosessin yhteydessä on laadittu kaavan edellyttämät selvitykset ja tehty kaavan vaikutustenarviointi. Näitä hyödynnetään suoraan kaavan laadinnassa. Tehtyjä selvityksiä ovat mm.

- Meluselvitys
- Selvitys varjostusvälkkeestä

- Näkymisalueanalyysi
- Kuvasovitteet voimaloiden näkymisestä
- Arkeologinen selvitys
- Luontoselvitykset
  - Lintujen kevät- ja syysmuuton seuranta
  - Liito-oravaselvitys
  - Pöllöjen soidinselvitys
  - Metson soidinpaikkaselvitys
  - Viitasammakkoselvitys
  - Pesimälinnustoselvitys
  - Luontotyyppi- ja kasvillisuus selvitys
  - Lepakkoselvitys
  - Petolintuselvitys

## 7 Vaikutusten arviointi

Yleiskaavan laadinnan yhteydessä arvioidaan kaavan keskeiset vaikutukset alueidenkäyttölain mukaisesti. Tuulivoimalat vaikuttavat ympäristöönsä muuttamalla maisemaa sekä tuottamalla ääntä ja välkettä. Tuulivoimarakentamisella voi olla vaikutuksia luonnonarvoihin ja ihmisten elinoloihin.

Yleiskaavan vaikutusten arvioinnissa tarkastellaan erityisesti hankkeen luonto-, maisema-, kulttuuriympäristö-, melu- ja varjostusvaikutuksia sekä vaikutuksia terveyteen ja ihmisten elinoloihin. Vaikutuksia arvioidaan tarvittavassa laajuudessa myös esimerkiksi pohjavesiin, ilmastoon, liikenteeseen sekä maankäyttöön ja yhdyskuntarakenteeseen. Vaikutuksia asuinkiinteistöjen arvoon arvioidaan Suomessa tehdyn asuinkiinteistöjen arvoon liittyvän tutkimuksen tulosten perusteella.

Kullakin vaikutustyyppillä on erilainen vaikutusalueensa. Osa vaikutuksista rajoittuu aivan tuulivoimaloiden rakennuskohteiden läheisyyteen. Osa vaikutuksista, kuten maisema- ja linnustovaikutukset, saattavat ulottua laajemmalle alueelle. Arvioinnissa hyödynnetään ympäristöministeriön laatimaa ohjeistusta tuulivoimarakentamisesta ja sen vaikutusten arvioinnista.

## 8 Osallistuminen ja tiedottaminen

### 8.1 Osalliset

Osallisilla on oikeus ottaa kantaan kaavojen valmisteluun, arvioida sen vaikutuksia ja lausua kaavoista mielipiteensä (AKL 62 §).

AKL 62 § mukaan osallisia ovat kaava-alueiden ja sen vaikutusalueen maanomistajat, asukkaat, alueella toimivat yritykset ja elinkeinon harjoittajat ja työssäkäyvät eli kaikki ne, joiden asumiseen, työntekoon tai muihin oloihin kaavat saattavat huomattavasti vaikuttaa.

Osallisia ovat myös ne viranomaiset, yhdistykset, järjestöt ja yhteisöt, jotka toimivat alueella tai joiden toimialaa kaavassa käsitellään. Näitä ovat ainakin:

**Asukkaat, maanomistajat ja muut osalliset**

- Kaavan vaikutusalueen asukkaat
- Kaavan vaikutusalueen maanomistajat ja haltijat
- Yritykset ja elinkeinonharjoittajat
- Virkistysalueiden käyttäjät
- Muut osalliset ja osalliseksi ilmoittautuvat

Yhteisöt, joiden toimialaa suunnittelussa käsitellään:

- Asukkaita edustavat yhteisöt kuten asukasyhdistykset sekä kylätoimikunnat
- Tiettyä intressiä tai väestöryhmää edustavat yhteisöt kuten luonnonsuojeluyhdistykset
- Elinkeinonharjoittajia ja yrityksiä edustavat yhteisöt
- Erityistehtäviä hoitavat yhteisöt tai yritykset kuten energia- ja vesilaitokset.

Näitä ovat ainakin:

- Fingrid Oyj
- Digita Oyj
- Telia Finland Oyj
- Elisa Oyj
- DNA Oyj
- Finavia Oyj
- Liikenne- ja viestintävirasto Traficom
- Suomen Turvallisuusverkko Oy
- Leppäkosken Sähkö Oy
- Ikaalisten-Parkanon Puhelin Oy
- Muut mahdolliset yritykset ja yhteisöt

Viranomaiset, joiden toimialaa suunnittelussa käsitellään:

- Ikaalisten kaupunginhallitus
- Naapurikunnat (Parkano, Jämijärvi, Ylöjärvi, Hämeenkyrö, Sastamala)
- Pirkanmaan elinkeino-, liikenne- ja ympäristökeskus ELY (31.12.2025 asti)
- Lupa- ja valvontavirasto (1.1.2026 alkaen)
- Sisä-Suomen elinvoimakeskus (1.1.2026 alkaen)
- Pirkanmaan liitto
- Pirkanmaan alueellinen vastuumuseo, (Pirkanmaan maakuntamuseo)
- Puolustusvoimat
- Liikenne- ja viestintävirasto Traficom
- Väylävirasto
- Pirkanmaan Pelastuslaitos
- Metsäkeskus
- Ilmatieteen laitos
- Metsähallitus

## 8.2 Viranomaisyhteistyö

Kunta on yhteydessä ELY-keskukseen (1.1.2026 alkaen Lupa- ja valvontavirasto) siitä, onko kaavoituksen yhteydessä tarpeen pitää AKL 66.2. § mukaiset viranomaisneuvottelut kaavan valmisteluvaiheessa ja kaavaehdotuksen nähtävilläolon jälkeen.

## 8.3 Osallistuminen ja vuorovaikutuksen järjestäminen

Osayleiskaavan vireilletulosta, kaavaluonnoksen ja -ehdotuksen nähtävillä olosta sekä kaavan voimaantulosta tiedotetaan Ikaalisten kaupungin internetsivuilla [www.ikaalinen.fi](http://www.ikaalinen.fi) -->Asuminen ja ympäristö --> Kaavoitus sekä Uutisoiva-paikallislehdessä ja Aamulehdessä.

Nähtävilläoloaikoina osalliset voivat esittää mielipiteitään osallistumis- ja arviointisuunnitelmasta sekä kaavan valmisteluaineistosta (kaavaluonnos). Kaavaehdotuksesta voi tehdä kirjallisia muistutuksia.

Kaavoitukseen liittyvä materiaali on nähtävillä Ikaalisten kaupungin Teknisissä palveluissa (Kolmen airon katu 3) sekä kaupungin internetsivuilla [www.ikaalinen.fi](http://www.ikaalinen.fi). --> Asuminen ja ympäristö --> Kaavoitus.

#### Kaavan vireilletulo ja valmisteluvaihe

Kaavan vireille tulosta ja kaavan laatimisvaiheen aineisto nähtävillä olosta tiedotetaan lehti-ilmoituksella ja kaupungin nettisivuilla. Osallistumis- ja arviointisuunnitelma (OAS) ja kaavan laatimisvaiheen aineisto (kaavaluonnos, kaavaselostus, tarvittavat selvitykset) asetetaan nähtäville 30 päivän ajaksi, jolloin aineistosta pyydetään lausuntoja ja osallisilla on mahdollisuus lausua mielipiteensä (MRA 30 §:n mukainen kuuleminen). Kaavaluonnoksen nähtävilläoloaikana järjestetään yleisötilaisuus.

#### Kaavaehdotusvaihe

Kaavaehdotus asetetaan nähtäville 30 päivän ajaksi (AKL 65 §). Nähtävillä olosta tiedotetaan lehti-ilmoituksella. Kaava-aineisto on nähtävillä myös sähköisesti internetissä. Kaavaehdotuksesta pyydetään lausuntoja ja osalliset voivat esittää siitä mielipiteensä (muistutuksen).

#### Kaavan hyväksyminen

Kaupunginhallitus esittää kaavan hyväksymistä kaupunginvaltuustolle. Hyväksymispäätöksestä tiedotetaan ELY-keskukselle (1.1.2026 alkaen Lupa- ja valvontavirastolle), Pirkanmaan liitolle ja niille, jotka ovat sitä kirjallisesti pyytäneet. Kaavan lainvoimaisuudesta kuulutetaan kaupungin nettisivulla ja Uutisoiva-paikallislehdessä (MRA 93 §).

## 8.4 Valitus

Osallisilla ja kunnan jäsenillä on mahdollisuus valittaa Ikaalisten kaupunginvaltuuston päätöksestä Hämeenlinnan hallinto-oikeuteen.

## 9 Tavoiteaikataulu

### Osayleiskaavan laadinnan tavoiteaikataulu

Työvaihe	Tavoiteaikataulu
Osallistumis- ja arviointisuunnitelma	10-11/2025
Kaavan valmisteluvaihe (kaavaluonnos)	12/2025-1/2026
Kaavaehdotusvaihe	4 - 5/2026
Kaavan hyväksyminen	5 - 6/2026

## 10 Yhteystiedot

### **Kaavaa laativa konsultti**

Sitowise Oy  
DI (YKS 245) Timo Huhtinen  
Linnoitustie 6  
02600 Espoo  
puh. 040 542 5291  
timo.huhtinen(at)sitowise.com

### **Ikaalisten kaupunki**

Kaavoittaja  
Mika Wallin  
044 730 6232  
mika.wallin@ikaalinen.fi

### **Hankevastaava**

Tevaniemi Wind Oy  
c/o OX2 Finland Oy  
Hanna Vaahtera  
puh. 050 351 4552  
hanna.vaahtera@ox2.com

### **Palaute osallistumis- ja arviointisuunnitelmasta ja kaava-aineistoista**

Mahdolliset lausunnot ja mielipiteet jätetään osoitteeseen:

Ikaalisten kaupunki / Tekniset palvelut  
Kolmen airon katu 3  
39500 Ikaalinen

tai sähköpostitse osoitteeseen kanslia.teknisetpalvelut@ikaalinen.fi.